




Program rozvoje obce



BŘEZINA



na období 2017 – 2026



leden 2017

Program rozvoje obce Březina na období 2017 – 2026

Pořizovatel: Obec Březina, čp. 81, 569 23 Březina
zastoupená starostou Václavem Slechanem

Zpracovatel: Ing. Lenka Porketová, Bělá u Jevíčka 157, 569 43 Jevíčko

Spolupráce: OÚ Březina, Zastupitelstvo obce Březina

Termín zpracování: duben 2016 – leden 2017

Schvalovací doložka:

Program rozvoje obce Březina na období 2017 – 2026 schválilo, v souladu s § 84, odst. 2, písm. a), zákona č. 128/2000 Sb. v platném znění, Zastupitelstvo obce Březina.

Datum schválení: 8. 2. 2017

Číslo usnesení: 12/2017

Text usnesení: *Zastupitelstvo obce projednalo a schválilo rozvojový dokument obce „Program rozvoje obce Březina na období 2017 – 2026.“*

Václav Slechan
starosta

Milan Červinka
místostarosta

OBSAH

ÚVOD	5
A. ANALYTICKÁ ČÁST	6
A.1 Charakteristika obce	6
A.1.1 Základní identifikační údaje obce	6
A.1.2 Symboly obce	6
A.1.3 Poloha a území obce	7
A.1.4 Historie obce	8
A.1.5 Území s archeologickými nálezy	10
A.1.6 Památky	10
A.2 Správa obce	13
A.2.1 Obecní úřad a kompetence obce	13
A.2.2 Přístup občanů k informacím	13
A.2.3 Hospodaření obce	14
A.2.4 Majetek obce	17
A.2.5 Rozvojové dokumenty	19
A.2.6 Vnější vztahy a vazby	19
A.3 Demografická charakteristika	20
A.3.1 Historický vývoj populace	20
A.3.2 Současný stav populace	21
A.3.3 Struktura obyvatelstva	22
A.3.4 Pohyb obyvatel	25
A.4 Bydlení	27
A.4.1 Vývoj počtu domů	27
A.4.2 Domovní a bytový fond v obci	28
A.4.3 Struktura domácností	30
A.5 Hospodářství	31
A.5.1 Ekonomická situace	31
A.5.2 Zemědělská výroba	32
A.5.3 Průmyslová výroba	33
A.5.4 Trh práce	34
A.6 Život v obci	36
A.6.1 Dopravní obslužnost	36
A.6.2 Bezpečnost	36
A.6.3 Občanská vybavenost	37
A.6.4 Kultura a společenské události	39
A.6.5 Sport a tělovýchova	40
A.6.6 Spolková činnost	41
A.7 Infrastruktura	42
A.7.1 Technická infrastruktura	42
A.7.2 Dopravní infrastruktura	44

A.8	Životní prostředí	46
A.8.1	Stav krajiny a životního prostředí.....	46
A.8.2	Půdní fond.....	46
A.8.3	Vodní toky a plochy.....	47
A.8.4	Ovzduší.....	47
A.8.5	Hluk.....	47
A.8.6	Zeleň.....	48
A.8.7	Ochrana přírody a krajiny.....	48
A.8.8	Odpadové hospodářství	49
A.9	Východiska pro návrhovou část	51
A.9.1	Dotazníkové šetření	51
A.9.2	SWOT analýza.....	66
A.9.3	Vyhodnocení předchozího rozvojového dokumentu	67
B.	NÁVRHOVÁ ČÁST.....	69
B.1	Strategická vize	70
B.2	Programové cíle.....	71
B.3	Opatření a rozvojové aktivity	72
B.3.1	Navržená opatření a aktivity pro cíl 1: Zlepšení infrastruktury a bezpečnosti v obci.....	73
B.3.2	Navržená opatření a aktivity pro cíl 2: Kvalitní život v obci.....	76
B.3.3	Navržená opatření a aktivity pro cíl 3: Kvalitní životní prostředí v obci.....	80
B.3.4	Navržená opatření a aktivity pro cíl 4: Rozvoj obce	84
B.4	Podpora realizace Programu rozvoje obce	88
B.4.1	Způsob vyhodnocování Programu rozvoje obce	88
B.4.2	Způsob aktualizace Programu rozvoje obce.....	88
B.4.3	Zpřístupnění Programu rozvoje obce.....	88
	SEZNAM TABULEK, GRAFŮ, OBRÁZKŮ A FOTOGRAFIÍ.....	89
	SEZNAM ZKRATEK.....	92
	SEZNAM POUŽITÉ LITERATURY	94
	PŘÍLOHY	95
	<i>Příloha č. 1: Mapa s vyznačeným územím s archeologickými nálezy</i>	<i>95</i>
	<i>Příloha č. 2: Drobné sakrální památky na území obce</i>	<i>96</i>
	<i>Příloha č. 3: Původní zemědělská stavení v obci.....</i>	<i>98</i>
	<i>Příloha č. 4: Stručný popis lokálních biocenter a biokoridorů.....</i>	<i>99</i>

ÚVOD

Základním plánovacím dokumentem obce, zakotveným v zákoně č. 128/2000 Sb., o obcích, je *Program rozvoje obce*¹. Jde o hlavní nástroj řízení rozvoje obce. Smyslem jeho tvorby je na základě popsání situace v obci, názoru občanů a zastupitelů obce formulovat představy o budoucnosti obce včetně navržení aktivit, které pomůžou tyto představy dosáhnout.

Program rozvoje obce je také nutnou podmínkou při sestavování a předkládání projektů za účelem získání finančních prostředků z národních a zahraničních dotačních titulů, včetně strukturálních fondů EU. Systematické plánování rozvoje navíc usnadňuje získávání dotací také tím, že rozvojové záměry, na které je žádána dotace, dokládá jako promyšlené, zdůvodněné a smysluplné.

Program rozvoje obce Březina na období 2017 – 2025 je rozdělen na dvě základní části – část analytickou a část návrhovou. Analytická část shrnuje základní fakta o obci a obsahuje komplexní zhodnocení situace v obci, charakteristiku stavu a vývoje jednotlivých oblastí života obce. Na základě socioekonomického popisu obce a následné SWOT analýzy byla v návrhové části deklarována strategická vize. Ta bude následně naplňována pomocí navržených opatření a rozvojových aktivit. Opatření se snaží obsáhnout všechny důležité oblasti pro zvýšení kvality života v obci.

Tento koncepční a rozvojový dokument byl vytvářen v úzké součinnosti s představiteli samosprávy obce. Na jeho tvorbě se podíleli rovněž občané v rámci provedeného dotazníkového šetření. Výsledky dotazníkového šetření byly při zpracovávání dokumentu jedním z důležitých podkladů.

Program rozvoje obce Březina je komplexním dokumentem, který bude cenným zdrojem informací také všem, kdo mají zájem se o obci Březině dozvědět více.

¹ V dokumentu je použit legislativně ustálený název PROGRAM ROZVOJE OBCE (viz §84, odst. 2, písm. a) zákona o obcích).

A. ANALYTICKÁ ČÁST

A.1 CHARAKTERISTIKA OBCE

A.1.1 Základní identifikační údaje obce

<i>Oficiální název:</i>	Obec Březina
<i>Adresa OÚ:</i>	čp. 81, 569 23 Březina
<i>Úřední hodiny:</i>	po, st: 7.30 – 17.00, út, čt: 7.30 – 13.00
<i>Telefon:</i>	461 321 117
<i>E-mail:</i>	obec.brezina@post.cz
<i>ID datové schránky:</i>	3v4a4fc
<i>Web:</i>	www.obecbrezina.com
<i>IČO:</i>	00276472
<i>DIČ:</i>	CZ00276472
<i>Počet obyvatel k 1. 1. 2016:</i>	352 (175 mužů, 177 žen)
<i>První písemná zpráva (rok):</i>	1365 Březina, 1464 Šnekov
<i>Katastrální plocha (ha):</i>	1163
<i>Nadmořská výška (m n. m.):</i>	420
<i>Zeměpisné souřadnice (WGS-84):</i>	16° 36' 52" E, 49° 39' 4" N
<i>Kód obce (ZUJ):</i>	577871
<i>Části obce:</i>	2 (Březina, Šnekov)
<i>Katastrální území:</i>	2 (Březina u Moravské Třebové, Šnekov)
<i>Obec s pověřeným obecním úřadem:</i>	Jevíčko
<i>Obec s rozšířenou působností:</i>	Moravská Třebová
<i>Okres (LAU 1):</i>	Svitavy
<i>Kraj (NUTS 3):</i>	Pardubický kraj
<i>Vyšší územně správní celek (NUTS 2):</i>	Severovýchod

A.1.2 Symboly obce

Na základě rozhodnutí předsedy Poslanecké sněmovny dne 14. 3. 2002 může obec Březina užívat znak



i vlajku. Znak obce představuje polcený štít. Pravá polovina znaku je zeleno-stříbrně polcena, ve stříbrném poli se nachází čtyři vztyčené zelené březové listy nad sebou. V levé zelené polovině znaku je zobrazen stříbrný hlemýžď se zlatou ulitou.

Vlajku tvoří dva vodorovné pruhy, zelený a bílý v poměru 3:1.

U žerďového okraje jsou pod sebou čtyři vztyčené březové listy opačných barev. V horním cípu vlajky se nachází žluté čtvrtkruhové pole o poloměru rovném třem čtvrtinám šířky listu. Poměr šířky k délce listu je 2:3.



Při návrhu znaku obce by se mělo vycházet z nejstarší dochované pečeti, což je v případě Březiny i Šnekova pečeť z roku 1758. Na pečetí Březiny se nacházela radlice hrotem nahoru a ostřím vpravo, provázená dvěma květinami na stoncích se čtyřmi listy. Na pečetí Šnekova byla také vyobrazena radlice hrotem nahoru, ale ostřím vlevo. Radlice na pečetích symbolizovaly zemědělský charakter obcí.

A.1.3 Poloha a území obce

Obec Březina se nachází v jihovýchodní části Pardubického kraje (vzdálenost do krajského města je cca 90 km). Poloha obce vůči významným sídlům je 23 km jihovýchodně od Svitav (bývalé okresní město), 15 km jižně od Moravské Třebové (obec s rozšířenou působností) a 9 km severozápadně od Jevíčka (obec s pověřeným obecním úřadem).

Na severu hraničí obec s k. ú. obcí Janůvky a Křenov, na východě s k. ú. obcí Zadní Arnošov, Bělá u Jevíčka a Malonín. V jižní části katastru tvoří hranici obce Slatina a Březinka a na západě obce Horní a Dolní Rudná.

Řešené území se administrativně dělí do dvou částí – **Březiny** a **Šnekova**. Šnekov leží asi 1 km severovýchodně od obce Březina. Celková rozloha katastrálního území obce je 1163,7 ha a rovněž je rozdělena na dvě části, a to na k. ú. Březina u Moravské Třebové (884,3 ha) a k. ú. Šnekov (279,4 ha).

Obr. č. 1: Poloha katastru obce Březina



Zdroj: mapy.cz

Březina i Šnekov vznikly kolonizací v nížinné poloze při vodním toku. Zatímco urbanistická struktura Šnekova zůstala zachována, v případě Březiny byla do značné míry pozměněna a rozvíjena v souvislosti se zvýšením těžby žáruvzdorných jíhlů, které ve své době tvořily strategickou surovinu.

Terén je členitý, na západním okraji přeměněný a narušený vlivem povrchové těžby a svažuje se k vodním tokům, v nadmořské výšce v rozpětí od 402 m n. m. do 611 m n. m. Průměrná nadmořská výška obce je 420 m n. m.

Katastrální území Březiny a Šnekova leží na rozhraní dvou přírodních oblastí: Podorlické pahorkatiny a Svitavské pahorkatiny. Rozhraní těchto dvou oblastí probíhá cca středem katastrálních území v severojižním směru. Svitavská pahorkatina náleží do chráněné oblasti přirozené akumulace vod Východočeská křída (CHOPAV) a její hranice probíhá souběžně s rozmezím.

A.1.4 Historie obce

Podle archeologických nálezů byla ves původně osídlena Slovy. Nejvýznamnější nálezy pocházejí z prostoru Mařínského hradiska na severním okraji území. Jedná se o rozsáhlou opevněnou plochu slovanského hradiska z období Velké Moravy, datovaného do 9. století.

K rozšíření vsi došlo při německé kolonizaci ve 13. století. Název obce Březiny vznikl podle toho, že osada byla založena v místě „kde rostly břízy“, neboli v březovém lese. Německý název je překladem českého Březina. Šnekov se původně jmenoval německy Dörfles, Dörfleins, tj. víska. Teprve v 17. století bylo připojeno k názvu vsi Schnecke – šnek, hlemýžď. Název poté znamenal buď Šnekova ves, nebo ves, kde je hodně šneků, neboť názvy osadám se obvykle dávaly buď podle majitele vsi, nebo nějaké charakteristické vlastnosti.

První písemná zpráva o Březině pochází z roku 1365, kdy se Březina pod názvem Bripper připomíná mezi třebovským zbožím, které zapsal Jindřich ml. z Lipé markraběti Janu Jindřichovi. V historických záznamech je dále uváděna roku 1398 jako Brzezyna, r. 1408 Bryzen, r. 1490 Brzezina, r. 1672 Briesen, r. 1677 Briessen, r. 1718 Priessen, r. 1720 a 1751 Brisen a r. 1846 Briesen a Březina.

První písemná zmínka o Šnekovu je z roku 1464, kdy se jmenuje Dorfflik a tvoří součást třebovského panství. V historických záznamech je dále uváděna roku 1490 jako Derflík, r. 1672 Schnöckendörffle, r. 1677 Schnöckendorff, r. 1718 Schnöckendörffl, r. 1720 Schnekendorf, r. 1751 Schnekkendorf, r. 1846 Schneckendorf, Schnekkendörfel, kdysi Dörfel, Šnekov, r. 1872 Schneckendorf, Šnekov, r. 1881 Šnekov a r. 1924 Šnekov, Schneckendorf.

K majitelům třebovského panství, kam náležely Březina i Šnekov, patřili:

1. Páni z Riesenburgu (1230 ? – 1325)
2. Jan z Lucemburku, český král (1325 – 1327)
3. Páni z Lipé (1327 – 1365)
4. Lucemburkové (1365 – 1391)
5. Páni z Kunštátu a z Poděbrad (1391 – 1464)
6. Páni Kostkové z Postupic (1464 – 1486)
7. Páni z Boskovic (1486 – 1589)
8. Ladislav Velen ze Žerotína (1589 – 1621)
9. Hrabě Liechtenstein od roku 1623

Roku 1408 dostala Březina i Šnekov od pánů z Kunštátu odúmrtí (dědické právo obyvatel).

Dle údajů z roku 1656 stály v Březině dva mlýny – čp. 1 a čp. 37. Mlýn čp. 1 byl roku 1949 předán ve velmi zchátralém stavu do správy MNV a byl navržen na demolici. Stával na hraničním toku na panství Moravské Třebové a jeho mlýnské kolo zasahovalo na území města Jevíčka. To vyvolávalo spor, neboť mlynář byl poplatným Jevíčku i panství Moravské Třebové. I druhý mlýn byl zbořen, zůstaly po něm zbytky rybníka.

Roku 1666 byla v Březině založena obecní kniha Gemeindebuch.

Březina i Šnekov byly do roku 1849 součástí panství Moravské Třebové, poté byla Březina prohlášena samostatnou obcí a spojena se Šnekovem. V roce 1850 byla začleněna do politického okresu Moravská

Třebová a v rámci soudní správy do soudního okresu Moravská Třebová. V roce 1882 byl Šnekov odloučen a prohlášen samostatnou obcí.

V roce 1882 se zaznamenává všeobecně požadavek ze strany úřadů, aby byly činěny výzvy k zakládání dobrovolných hasičských sborů. V témže roce byl hasičský spolek založen i v obci Březině. Jeho zakladatelem byl člen obecního výboru Alois Schwalb. Nynější hasičská zbrojnice byla vybudována v roce 1893.

V roce 1899 vznikla v Březině družstevní mlékárna, která v roce 1913 dodávala pasterizované plnotučné mléko až do Vídně. Zemědělské sdružení, hájící zájmy rolníků, se v obci uskupilo v roce 1921. JZD bylo v Březině založeno v roce 1951. K 1. květnu 1960 se spojilo s JZD Šnekov pod názvem JZD Březina-Šnekov, které bylo začleněno v r. 1965 do státního statku Březová nad Svitavou.

Čilý byl i kulturní život v obci, který byl organizovaný německým kulturním spolkem. Výnosy z kulturních akcí byly užívány na podporu školy, budování památníku padlým a na sociální účely. Obecní knihovna vznikla v roce 1873 s knihovním fondem čítajícím stovku svazků. Rovněž školský spolek měl v Březině od roku 1887 svou jednotu, pracující i pro Šnekov.

Elektrifikována byla Březina v roce 1929.

Za druhé světové války byla Březina hraniční oblastí Sudet a připadla Říši. Správu obce a místní veřejné záležitosti převzala v červnu 1945 místní správní komise. K ustavení prvního národního výboru došlo v Březině dne 14. prosince 1945.

Po válce bylo rozhodnuto o odsunu německého obyvatelstva. První skupina českých osídlenců přišla do Březiny v první polovině srpna 1945. Došlo k osídlení především usedlostí se zavedeným hospodářstvím a větší rozlohou orné půdy. Pak byly osídlovány domky se živnostmi. V roce 1945 bylo osídleno 9 usedlostí, 3 domky a 6 domů se živnostmi.

V prosinci 1946 byla zavedena pravidelná autobusová linka z Moravské Třebové přes Březinu do Jevíčka.

V roce 1947 byly místní doly začleněny do Moravských závodů kaolinových a hlinných dolů, které byly později přejmenovány na Moravské šamotové a lupkové závody (MŠLZ).

Od 1. září 1948 byla v Březině zřízena mateřská škola, založeno strojní družstvo a zahájena výstavba nového dolu Anna.

V roce 1949 byl v obci zřízen prozatímní kinosál, v roce 1950 místní rozhlas a byla započata výstavba administrativních budov na dole Anna.

Poštovní úřad zahájil činnost v roce 1959. Ve stejném roce vznikl v Březině nový zdravotní obvod a v sídlišti byla postavena nová budova mateřské školy. Rovněž byla založena tělocvičná jednota Baník Březina.

Od roku 1960 je Šnekov opět součástí obce Březiny, která byla začleněna pod zvětšený okres Svitavy ve Východočeském kraji.

V roce 1974 byla vybudována nad obcí požární nádrž, budoucí koupaliště.

V roce 1982 byla ukončena hlubinná těžba v obci Březina a těžba nadále byla povrchová, se všemi dopady na krajinu. Byly odtěženy typické body jako triangulační bod, zvaný rozhledna na Rohlíku a skalka upravena hraběnkou Julíí von Hasslinger, bydlící před válkou v Březině.

Na území obce se nacházely tyto doly:

- *Původní starý důl Anna I. a II.* – těžba zahájena roku 1856 Ignácem Meiselem z Březiny. Na jeho místě byl vybudován v roce 1937 nový důl Anna, přebudovaný v letech 1951 – 1953 do současného rozsahu (na fotografii). Dnes je těžba ukončena, závod zpracovává dovezenou surovinu.
- *Důl Prokop* – těžba zahájena v roce 1937, původně hlubinný, později povrchový důl, dnes je zde zpracovávána dovezená surovina.
- *Letfusova šachta* – malá šachta na kvalitní surovinu, která byla v provozu kolem roku 1914.
- *Eintracht-Svornost* – těžba zahájena v roce 1943 a v roce 1949 ukončena.
- *Důl Marie* – provozován Mauve-Liechtenstein.
- *Frumold a Anna* – provozován Mauve-Liechtenstein.
- *Liechtenstein* – byl mimo provoz v roce 1946.
- *Emil* – těžba ukončena v roce 1950.



A.1.5 Území s archeologickými nálezy

Dle databáze Státního archeologického seznamu ČR jsou na území obce evidované dvě území s archeologickými nálezy kategorie II (viz tab. č. 1), kde se pravděpodobnost výskytu archeologických nálezů pohybuje v rozmezí 51 – 100 %. Na takové území se vztahuje ustanovení § 22 zákona o státní památkové péči, které mimo jiné uvádí, že: „*Má-li se provádět stavební činnost na území s archeologickými nálezy, jsou stavebníci již od doby přípravy stavby povinni tento záměr oznámit Archeologickému ústavu a umožnit jemu nebo oprávněné organizaci provést na dotčeném území záchranný archeologický výzkum*“.

Tab. č. 1: Území s archeologickými nálezy v obci

Poř. č. SAS	Název ÚAN	Kategorie ÚAN	Katastr
24-12-10/3	Šnekov obec	II	Šnekov
24-12-10/4	Březina u Moravské Třebové obec	II	Březina u Moravské Třebové

Zdroj: Národní památkový ústav, databáze SAS ČR

Vyznačená území s archeologickými nálezy na mapě s katastrálním územím obce Březiny jsou obsahem přílohy č. 1 tohoto dokumentu.

A.1.6 Památky

V Ústředním seznamu kulturních památek ČR (ÚSKP ČR), který vede Národní památkový ústav, jsou na území obce Březiny evidovány **dvě kulturní památky** – kaple sv. Rocha a smírčí kříž Cyrilometodějský (viz tab. č. 2). Na tyto objekty se vztahuje památková ochrana ve smyslu zákona č. 20/1987 Sb., o státní památkové péči, ve znění pozdějších předpisů.

Tab. č. 2: Nemovité kulturní památky nacházející se na území obce Březiny

Číslo rejstříku ÚSKP:	Památko:	Zapsáno památkou:	Umístění:	Sídelní útvar:
35610/6-3013	kaple sv. Rocha	3. 5. 1958		Březina
41983/6-3014	smírčí kříž Cyrilometodějský	3. 5. 1958	při čp. 79	Březina

Zdroj: ÚSKP ČR, stav ke 2. 1. 2017



Barokní *kaple sv. Rocha a Šebestiána* s hranolovou vížkou a cibulovou helmicí pochází z roku 1715, kdy byla postavena jako poděkování za překonání moru. Upravena byla v r. 1853.

Rekonstrukce interiéru kapličky se uskutečnila v r. 1999. V r. 2004 dostala kaple novou fasádu, střechu, okapy a byla provedena izolace základů proti vodě.



Monolitický kamenný *smírčí kříž*, nazývaný také jako švédský kříž, stojí při nároží domu čp. 79 (u frekventované komunikace). Vznikl v 17. století, ale skutečný důvod jeho vzniku dnes již neznáme. Vysoký je asi 1,4 m.

Kromě památek evidovaných v ÚSKP se však na území obce nachází i **památky místního významu**, které rovněž tvoří nedílnou součást zdejšího hmotného kulturně-historického dědictví. Jedná se o sochu sv. Jana Nepomuckého v Březině, kapli sv. Jana Nepomuckého ve Šnekově, památník osvobození v Březině, drobné sakrální památky, jako jsou pamětní kříže, které lze najít na katastru obce. Svoji památkovou hodnotu mají rovněž původní zemědělská stavení, která se v obci zachovala.



Socha sv. Jana Nepomuckého stojí na návsi naproti domu čp. 56 a nese nápis „Ke cti Boží zřízeno Františkem a Alžbětou Prokschovými v r. 1847“. Na podstavci je reliéf Panny Marie Bolestné, na konzolách se světcovými atributy (palmová ratolest a klíč) původně klečeli andělci, kteří byli v roce 2000 odcizeni.

Podle ústního podání byla socha postavena jmenovaným občanem po povodni, při které zahynulo jeho jediné dítě.

Kaple sv. Jana Nepomuckého je neogotická kaple z konce 19. století s trojbokým závěrem.

V roce 2009 bylo nutné provést statické zajištění, protože se ve zdivu začaly objevovat trhliny. V rámci rekonstrukce byly opraveny a natřeny také okna a dveře a udělány nové vnitřní i venkovní sanační omítky, stejně jako nový nátěr fasády.



Tento *pomník* není válečným hrobem dle zákona č. 122/2004 Sb., o válečných hrobech. Jedná se o symbolickou stavbu pomníku k uctění památky padlých vojáků ve 2. sv. válce a oslavu osvobození Rudou armádou. Na pomníku nejsou uvedena žádná jména jenom nápis „SLÁVA RUDÉ ARMÁDĚ osvoboditelce“.

Na území katastru obce se nacházejí následující **pamětní kříže** (fotografie jsou uvedeny v příloze č. 2):

- Kamenný krucifix stojící před kaplí sv. Rocha a Šebestiána z roku 1861.
- Kamenný kříž ve Šnekově vedle kaple sv. Jana Nepomuckého, který nechal „s vřelou zbožností“ (jak se píše na jeho soklu) postavit František Schwab se svými sousedy v roce 1839. Na podstavci má reliéf Dolorosy, na pilíři nástroje umučení Krista.
- Steinerův kamenný kříž u jižního vchodu do obce z roku 1903.
- Silkeho litinový kříž stojící u usedlosti čp. 39 blízko polní cesty. Vsazen je do kamenného podstavce.
- Olbertův kříž se nachází na pozemku patřícímu k čp. 29. Posvěcen byl v roce 1896. Dnes je kříž ve velmi zchátralém stavu.

V Březině i ve Šnekově zůstala částečně zachována **původní zemědělská stavení** (fotografie obsahuje příloha č. 3):

- *Dům čp. 26 v Březině* – trojkřídlá zemědělská usedlost vyniká ozdobným, klasicismem inspirovaným obytným stavením se zděnou přední světnicí a dalšími obytnými místnostmi v zadní, roubené části.
- *Dům čp. 72 v Březině* – jedná se o menší zděnou zemědělskou usedlost s harmonickými poměry mezi jednotlivými stavebními prvky, které jsou pro lidovou architekturu charakteristické.
- *Dům čp. 33 ve Šnekově* – zděné stavení, štítem obrácené k ulici, je nepřehlédnutelné díky své kolmo přistavěné dřevěné stodole, opatřené bedněnou pavlačí.
- *Statek čp. 13 ve Šnekově* – velký statek se skládá ze dvou objektů na půdorysu písmene „L“ uzavírajících mezi sebou dvůr. Větší, starší objekt s obytnými prostory, stodolou a kůlnou je z větší části roubený, mohutný komín naznačuje, kde stála černá kuchyně. Druhý, mladší objekt je zděný.

A.2 SPRÁVA OBCE

A.2.1 Obecní úřad a kompetence obce

Obec Březina spravuje své záležitosti v samostatné působnosti. Svoji činnost provozuje za podmínek stanovených zákonem č. 128/2000 Sb. o obcích, ve znění pozdějších předpisů, a v souladu se zákony a obecně závaznými právními předpisy vydanými ústředními orgány k jejich provedení.

Správu obce zajišťuje Obecní úřad Březina, který má sídlo v budově čp. 81. Na OÚ Březina si lze také od 25. 5. 2007 požádat o ověření listin (vidimaci) a ověření podpisů (legalizaci). Dále je OÚ od října 2009 poskytovatelem služby Czech POINT, která umožňuje občanům získat ověřené výpisy z Obchodního rejstříku, z Živnostenského rejstříku a z Rejstříku trestů.

Obec Březina zaměstnává na plný pracovní úvazek dva zaměstnance – účetní, která současně působí také jako úředník obce, a od 1. 5. 2016 technického pracovníka obce (v létě údržba zeleně v obci, v zimě topení v obecních budovách). Na částečný úvazek je zaměstnaná uklízečka. Další činnosti, jako je provoz knihovny a další dle aktuálních potřeb, jsou zajišťovány na základě dohod o provedení práce.

Obec také každoročně zaměstnává uchazeče o zaměstnání, kteří jsou evidováni na Úřadu práce ČR, na veřejně prospěšné práce. Tito zaměstnanci pak pečují v letním půlroce o veřejná prostranství a majetek obce.

Zastupitelstvo obce je sedmičlenné a v jeho čele stojí starosta (uvolněný), který je nadřízen všem zaměstnancům OÚ. Starostu v době nepřítomnosti je oprávněn zastupovat místostarosta. Starostu, místostarostu a členy finančního výboru a kontrolního výboru volí zastupitelstvo obce. Dále byla zastupitelstvem obce zřízena povodňová komise, jejímž předsedou je starosta obce.

Obec Březina je zřizovatelem příspěvkové organizace *Mateřská škola Březina* a dvou organizačních složek, kterými jsou *Knihovna Březina* a *Jednotka sboru dobrovolných hasičů Březina*.

Dne 22. 1. 2014 schválilo Zastupitelstvo obce Březina podle §84 odst. 2 písm. e) zákona č. 128/2000 Sb., o obcích, ve znění pozdějších předpisů, založení společnosti *Obecní obchod s.r.o.*, jejímž jediným zakladatelem bude obec Březina. Společnost Obecní obchod s.r.o. byla založena za účelem provozování obchodu se smíšeným zbožím v Březině.

Obec Březina je od 1. 10. 2015 plátcem DPH.

A.2.2 Přístup občanů k informacím

Informovanost občanů v obci je řešena několika způsoby tak, aby vyhovovala všem zájemcům o informace bez ohledu na věková či jiná omezení. Kromě osobního kontaktu s občany (kancelář OÚ, zasedání zastupitelstev, kulturní akce ...) jsou informace sdělovány:

- prostřednictvím hlášení místního rozhlasu,
- na fyzické a elektronické úřední desce,
- na webových stránkách obce (www.obecbrezina.com),
- na informačních tabulích.

V dotazníkovém šetření byl jako zdroj, z kterého občané nejčastěji získávají informace, označen místní rozhlas. Webové stránky obce byly uvedeny až na pátém místě. Respondenti v dotaznících vyjadřovali nespokojenost se stavem webových stránek.

A.2.3 Hospodaření obce

Obec Březina hospodaří uvážlivě, v letech 2010 – 2015 měla deficitní rozpočet pouze v jednom případě, a to v roce 2010. V ostatních sledovaných letech dosahovala přebytku hospodaření, a to v rozmezí od 158,86 tis. Kč (2012) do 1 373,38 tis. Kč (2015). V jednotlivých letech obec hospodařila s příjmy v celkových objemech od 4 747,44 tis Kč (2010) až do 7 954,99 tis. Kč (2015). Celkový objem výdajů se pohyboval od 4 286,12 tis. Kč (2011) do 6 581,60 tis. Kč (2015). Vývoj hospodaření zobrazuje tab. č. 3.

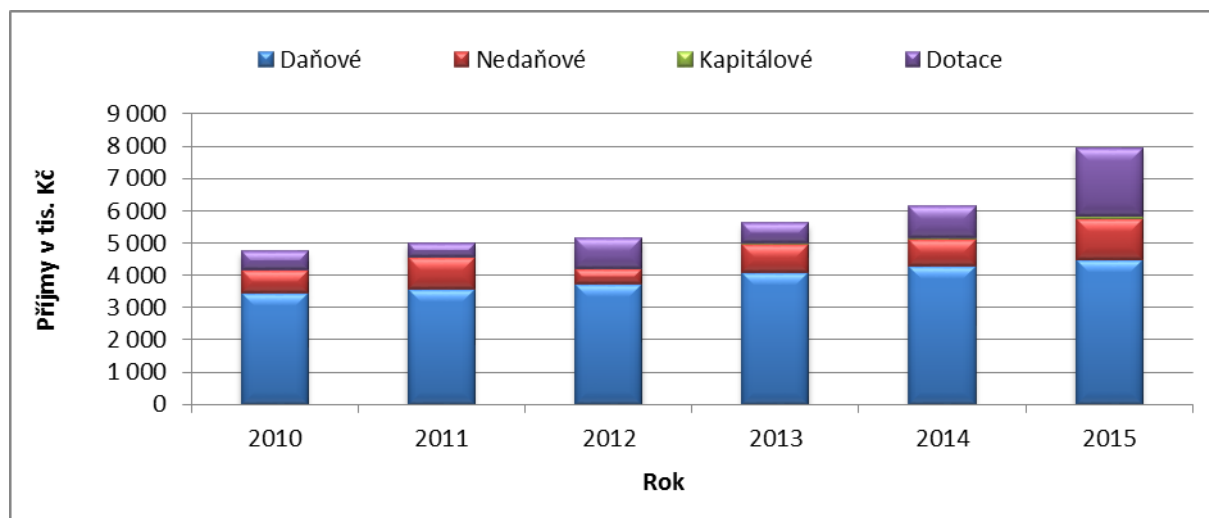
Tab. č. 3: Vývoj hospodaření obce v letech 2010 – 2015

Ukazatel v tis. Kč / rok	2010	2011	2012	2013	2014	2015
Skutečné příjmy	4 747,44	5 011,19	5 149,43	5 622,33	6 151,17	7 954,99
Skutečné výdaje	4 775,54	4 286,12	4 990,57	4 981,25	5 234,13	6 581,60
Saldo rozpočtu	-28,10	725,07	158,86	641,08	917,04	1 373,39

Zdroj: Závěrečný účet obce Březina

Strukturu příjmů obce v letech 2010 – 2015 zachycuje graf č. 1 a uvedena je také v tab. č. 4. Nejvýznamnější podíl na celkových příjmech mají příjmy daňové, které v letech 2010 – 2014 představovaly cca 70 % z příjmů celkových. V roce 2015 byl podíl daňových příjmů na celkových příjmech nižší (56,3 %), neboť celkové příjmy byly ve srovnání s předchozími roky výrazněji ovlivněny přijatými dotacemi.

Graf č. 1: Struktura příjmů obce v letech 2010 – 2015



Zdroj: vlastní zpracování

Tab. č. 4: Struktura příjmů obce v letech 2010 – 2015

Příjmy v tis. Kč / rok	2010	2011	2012	2013	2014	2015
Daňové	3 457,16	3 586,89	3 711,49	4 099,06	4 303,46	4 478,57
Nedaňové	714,72	978,09	480,38	877,23	820,07	1 270,23
Kapitálové	0,00	3,14	1,94	16,19	55,00	101,79
Dotace	575,56	443,07	955,62	629,85	972,64	2 104,40
Příjmy celkem	4 747,44	5 011,19	5 149,43	5 622,33	6 151,17	7 954,99

Zdroj: Závěrečný účet obce Březina

Program rozvoje obce Březina na období 2017 – 2026

K naplnění příjmů využívá obec všech dostupných zdrojů. V tab. č. 5 je uveden přehled dotací (mimo dotací na volby, na VPP či hospodaření v lesích), které obec Březina obdržela v letech 2010 – 2016.

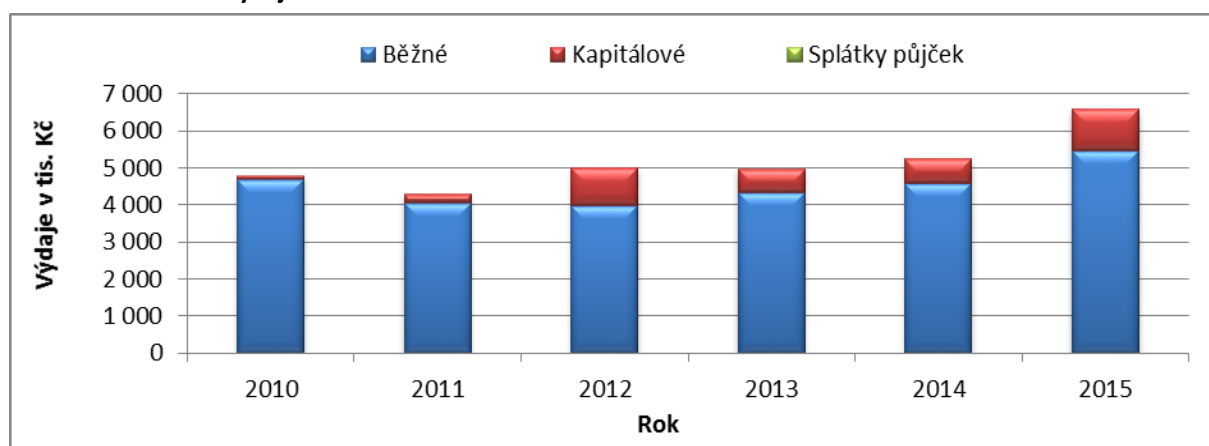
Tab. č. 5: Uskutečněné akce z dotačních titulů na podporu rozvoje obce v letech 2010 – 2016

Rok	Akce	Celkové náklady v Kč	Dotace v Kč	Poskytovatel
2016	Oprava části místní komunikace	409 080	100 000	POV Pk
2016	Podpora provozu obchodu v obci	100 000	63 000	POV Pk
2016, 2015	Výstavba ČOV	9 344 562	695 000	Pk
			4 536 000	MZe
2015	Pořízení plovoucího čerpadla	25 531	15 000	Pk
2015	Oprava části MŠ - ložnice	296 479	100 000	POV Pk
2015	Podpora provozu prodejny v obci	100 000	100 000	POV Pk
2014	Výstavba hasičské zbrojnice – 2. etapa	280 766	100 000	POV Pk
2014	Automatizace místní knihovny v Březině	41 645	29 000	VISK 3 (MK ČR)
2013	Výměna části oken v budově MŠ Březina	264 081	95 000	POV Pk
2012	Rekonstrukce technologie zdroje tepla MŠ Březina	746 160	450 000	SZIF (MAS MTJ)
2012	Oprava místních komunikací v Březině	332 280	100 000	POV Pk
2011	Nákup elektrocentrály pro JSDH Březina	38 704	15 000	Pk
2011	Oprava budovy obecního úřadu – výměna oken	195 732	93 000	POV Pk
2010	Oprava místních komunikací ve Šnekově	242 412	100 000	POV Pk

Zdroj: vlastní zpracování

Složení výdajové části rozpočtu v letech 2010 – 2015 znázorňuje graf č. 2 a zachycuje tab. č. 6. Obec Březina neměla ve sledovaném období žádný úvěr.

Graf č. 2: Struktura výdajů obce v letech 2010 – 2015



Zdroj: vlastní zpracování

Tab. č. 6: Struktura výdajů obce v letech 2010 – 2015

Výdaje v tis. Kč / rok	2010	2011	2012	2013	2014	2015
Běžné	4 684,58	4 054,28	3 974,77	4 340,92	4 572,92	5 459,77
Kapitálové	90,96	231,84	1 015,80	640,33	661,21	1 121,83
Splátky jistin a dluhopisů	0,00	0,00	0,00	0,00	0,00	0,00
Výdaje celkem	4 775,54	4 286,12	4 990,57	4 981,25	5 234,13	6 581,60

Zdroj: Závěrečný účet obce Březina

Hospodaření příspěvkové organizace Mateřská škola Březina

Od roku 2004 nejsou v tab. č. 7 vyplněny dotace od okolních obcí, neboť jsou finanční příspěvky od obcí poukazovány v režimu darů a nikoliv formou dotací.

Tab. č. 7: Dotace poskytnuté Mateřské škole Březina

Dotace v Kč / rok	2012	2013	2014	2015
Dotace od kraje	755 119	769 000	786 231	673 372
Dotace od zřizovatele	211 000	191 000	260 000	260 000
Dotace od okolních obcí	54 000	42 000	0	0
Dotace celkem	1 020 119	1 002 000	1 046 231	933 372

Zdroj: Závěrečný účet obce Březina

Příspěvková organizace Mateřská škola Březina má zřízený rezervní fond, který je tvořen ze zlepšeného hospodářského výsledku. V případě zhoršeného hospodářského výsledku je použit na jeho úhradu. V období 2012 – 2015 skončilo hospodaření MŠ Březina schodkem (ztrátou) dvakrát.

Tab. č. 8: Hospodaření příspěvkové organizace zřízené obcí

Rezervní fond v Kč / rok	2012	2013	2014	2015
Počáteční stav fondu k 1. 1.	13 383,89	26 544,27	23 015,14	609,69
Výsledek hospodaření	13 160,38	- 3 529,13	- 22 405,45	13 659,15
Konečný stav fondu k 31. 12.	26 544,27	23 015,14	609,69	14 268,84

Zdroj: Závěrečný účet obce Březina

Hospodaření společnosti Obecní obchod s.r.o.

Od jejího založení skončilo vždy ziskem (viz tab. č. 9). Na provoz obchodu přispívá obec (v r. 2014 částkou 200 000 Kč, v r. 2015 částkou 100 000 Kč) jako její zřizovatel a také je každoročně čerpána dotace z Programu obnovy venkova Pardubického kraje – dotační titul 9 (viz tab. č. 5).

Tab. č. 9: Hospodaření společnosti Obecní obchod s.r.o.

Hospodaření v Kč / rok	2014	2015
Výnosy celkem	2 340 007	2 859 069
Náklady celkem	2 278 149	2 828 953
Výsledek hospodaření	61 857	30 116

Zdroj: Závěrečný účet obce Březina

A.2.4 Majetek obce

Obec Březina disponovala ke konci roku 2016 dlouhodobým hmotným majetkem ve výši 44,437 milionů Kč, z toho 18,838 milionů měla ve stavbách a 25,280 milionů v pozemcích. Obec zároveň disponuje cca 3,154 miliony krátkodobého finančního majetku, především v rámci běžného účtu.

Ve vlastnictví obce Březiny jsou tyto budovy:

Budova obecního úřadu čp. 81

V přízemí budovy se nachází knihovna a pošta, v prvním patře jsou kanceláře účetní a starosty, zasedací místnost a archiv. Dále se v budově nachází hasičská zbrojnice, která nyní slouží jako sklad materiálu. V roce 2010 byly opraveny kanceláře, zřízena kuchyňka a místnost na veřejný internet. Zahájena byla rovněž 1. etapa výměny oken na budově. Zbývající okna byla vyměněna v roce 2011.



Na budově OÚ je potřeba udělat novou střechu, novou fasádu vč. zateplení, vyměnit kotel, provést rekonstrukci sociálního zařízení, opravit podlahy, vytvořit zázemí pro zaměstnance atd.

Budova mateřské školy čp. 122

Budova mateřské školy je velmi rozsáhlá. V přízemí se nachází kulturní místnost obce Březina, která má samostatný vchod ze zahrady, aby zbytečně nenarušovala chod MŠ. Dále se v přízemí nachází kotelna na tuhá paliva a uhelna. Třída a ložnice dětí je v 1. patře. V druhé části budovy se rozprostírá tělocvična a posilovna. Nachází se v ní rovněž kuchyň MŠ – přípravná svačin a umývárna nádobí. V podkroví budovy MŠ se rozprostírají tři obecní byty se samostatným vchodem.

V roce 2012 obec Březina zajistila celkovou rekonstrukci kotelny vč. výměny radiátorů v celé MŠ a dále v roce 2013 výměnu plastových oken v celé budově školy mimo ložnici dětí. Výměna plastových oken v ložnici byla provedena v roce 2015, kdy byla zároveň opravena rovná střecha nad ložnicí. Na budově by bylo potřeba dále pokračovat s opravou střechy, udělat novou fasádu, nové rozvody elektroinstalace, vody a odpadů, vyměnit kotle atd.



Zdravotní středisko čp. 90

Zdravotní středisko provozuje obec Březina od roku 1996. V přízemí mají ordinace stomatolog a praktická lékařka pro děti a dorost, v prvním patře pak praktický lékař pro dospělé.



V roce 2009 byla na zdravotním středisku provedena rekonstrukce sociálního zařízení, oprava střechy, zdiva, kanalizace a oplocení objektu. V roce 2010 byl postaven chodník. Dále pokračovala v roce 2014 oprava podlahy vč. výměny kuchyňské linky v ordinaci stomatologa a v roce 2015 oprava podlahy v ordinaci obvodního lékaře.

Na budově zdravotního střediska by však byly potřebné i další opravy – nová střecha, fasáda, nové rozvody elektroinstalace, vody a odpadů, vyměnit kotel atd.

Hasičská zbrojnice

Výstavba hasičské zbrojnice byla započata v roce 2013, dosud však není zkolaudována. Slouží k uskladnění materiálu pro jednotku SDH a k parkování hasičského vozu. Součástí hasičské zbrojnice je také společenská místnost a sociální zařízení.



Polovina domu čp. 107 – obchod

Ve vlastnictví obce je polovina domu čp. 107, kde se nachází obchod se smíšeným zbožím. Prodejní plocha je cca 90 m², skladovací plocha 80 m².



Jeden byt v domě čp. 121

Byt o velikosti 2 + 1 a rozloze 58 m².

Dům čp. 50

Vzhledem ke špatnému technickému stavu nemovitosti bude dům čp. 50 v roce 2017 zdemolován.

Dále má obec v majetku dvě zastávky autobusové dopravy, dva vodojemy u dolů Anna a Prokop, čističku odpadních vod (ČOV) a následující pozemky o celkové výměře 111,575 ha:

- zemědělské pozemky (orná půda, TTP, zahrady, ovocný sad) o celkové výměře 17,01 ha
- lesní pozemky o celkové výměře 77,28 ha
- vodní plocha o celkové výměře 0,832 ha
- zastavěná plocha a nádvoří o celkové výměře 0,694 ha
- ostatní plochy o celkové výměře 15,759 ha
 - ✓ 3 mosty o celkové délce 15,2 m
 - ✓ místní komunikace III. a IV. třídy a účelové komunikace (viz podkapitola A.7.2 Dopravní infrastruktura)

A.2.5 Rozvojové dokumenty

Obec Březina má z roku 1998 zpracovanou *Urbanistickou studii obce Březina* od firmy Urbanistické středisko Brno spol. s.r.o. Tato studie je souborem projektů, pomocí nichž se budou uskutečňovat akce k zachování, obnově a udržení venkovské zástavby, k úpravě veřejného prostranství, zkvalitnění občanské vybavenosti a technické infrastruktury, k ochraně a obnově kultury krajiny.

Na urbanistickou studii navazuje *Program obnovy vesnice Březina*, který rovněž v roce 1998 zhotovila firma Urbanistické středisko Brno spol. s.r.o. Poslední aktualizaci Programu obnovy venkova Březina – dodatek č. 4 s platností do 31. 12. 2018 schválilo Zastupitelstvo obce Březina dne 16. 12. 2015.

Dne 15. 9. 2010 vydalo Zastupitelstvo obce Březina formou opatření obecné povahy *Územní plán Březina* s nabytím účinnosti 15. 10. 2010. Pořizovatelem tohoto plánu je Městský úřad Moravská Třebová, odbor výstavby a územního plánování. Územní plán Březina řeší základní koncepci rozvoje území obce (včetně vymezení zastavitelných ploch, ploch přestavby, systému sídelní zeleně, veřejné infrastruktury a uspořádání krajiny) a základní koncepci ochrany a rozvoje hodnot území.

Dne 22. 12. 2011 byla Zastupitelstvem obce Březina vydána *Změna č. 1 ÚP Březina* opatřením obecné povahy s nabytím účinnosti dne 19. 1. 2012. Důvodem změny bylo umístění nové čističky odpadních vod na jiném pozemku, než bylo v územním plánu.

Dne 4. 3. 2015 schválilo Zastupitelstvo obce Březina *Zprávu o uplatňování územního plánu obce Březina v období 10/2010 – 10/2014*. Ve zprávě se uvádí, co bylo z územního plánu již realizováno (hasičská zbrojnice).

A.2.6 Vnější vztahy a vazby

Březina je členem dobrovolného svazku obcí s názvem *Region Moravskotřebovska a Jevíčska*, který byl založen v roce 1998 za účelem ochrany a prosazování společných zájmů. Tento svazek obcí má 33 členů a sdružuje všechny obce a města ve správním obvodu ORP Moravská Třebová. Navenek jej zastupuje předseda a místopředseda. Členské příspěvky obcí do DSO Region Moravskotřebovska a Jevíčska jsou v současné době stanoveny na 25 Kč/obyvatele.



Na rozvoji území obec také spolupracuje s *Místní akční skupinou Moravskotřebovska a Jevíčska o.p.s.* (MAS MTJ), která byla založena v roce 2006. Tato společnost sdružuje občany, nestátní neziskové organizace, podnikatele a subjekty veřejné správy působící v rámci jejího území. Území působnosti MAS MTJ kopíruje území správního obvodu ORP Moravská Třebová.



Po vzniku společnosti byla nastavena společná strategie rozvoje území Strategický plán Leader, který byl realizován v období 2009 – 2014. V tomto období získala obec Březina přes MAS MTJ jednu dotaci (viz tab. č. 5). Dne 4. 6. 2014 schválilo Zastupitelstvo obce Březina zařazení svého území do území působnosti MAS Moravskotřebovska a Jevíčsko o.p.s. na období 2014 – 2020, kdy je nastavena Strategie komunitně vedeného místního rozvoje (SCLLD).

Partnerské vztahy s obcemi v ČR ani v zahraničí obec Březina neudržuje.

A.3 DEMOGRAFICKÁ CHARAKTERISTIKA

A.3.1 Historický vývoj populace

Při prvním moderním Sčítání lidu, domů a bytů (SLDB) v roce 1869 dosáhl počet obyvatel obce Březiny (vč. Šnekova) v dnešním územním vymezení hodnoty 883. Zjištěný počet obyvatel z dalších třinácti uskutečněných šetření je uveden v tab. č. 10. Délka periody mezi jednotlivými sčítáními představuje přibližně deset let. Výjimkou je pouze rok 1940, kdy se SLDB z důvodu 2. světové války neuskutečnilo.

Tab. č. 10: Počet obyvatel obce v letech 1869 – 2011 dle SLDB

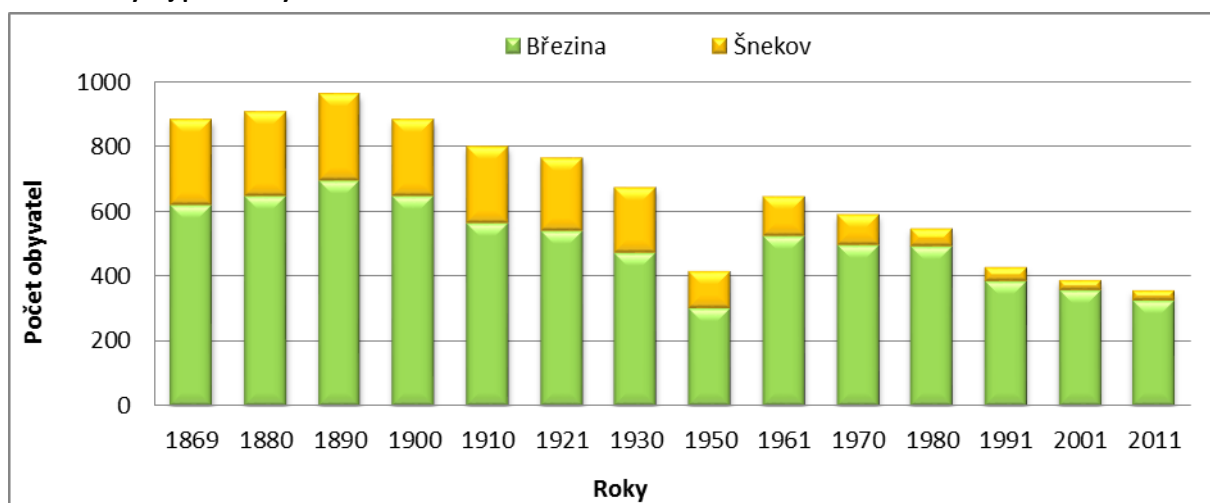
Část obce/rok	1869	1880	1890	1900	1910	1921	1930
Březina	618	644	693	646	561	538	471
Šnekov	265	264	269	238	238	227	200
Celkem za obě části	883	908	962	884	799	765	671
Část obce/rok	1950	1961	1970	1980	1991	2001	2011
Březina	298	523	493	489	385	357	322
Šnekov	118	121	95	58	40	29	35
Celkem za obě části	416	644	588	547	425	386	357

Zdroj: Historický lexikon obcí České republiky 1869 – 2011

Zatím poslední Sčítání lidu, domů a bytů se konalo v ČR k rozhodnému okamžiku půlnoci z pátku 25. na sobotu 26. 3. 2011, kdy mělo trvalý pobyt v obci nahlášeno 357 obyvatel. Tedy o 526 obyvatel méně (tj. 59,6 %), než v roce 1869. Nutno však podotknout, že definitivní výsledky v 2011 nebyly zpracovány podle místa trvalého bydliště sčítaných osob (jako předchozí SLDB), ale dle místa obvyklého bydliště sčítaných osob.

Jak zachycuje graf č. 3, největšího populačního rozmachu dosáhla obec v roce 1890 (962 obyvatel). Výrazný pokles počtu obyvatel, který lze zaznamenat mezi roky 1930 a 1950, byl způsoben odsunutím německy mluvících obyvatel po 2. světové válce. Naopak, nárůst obyvatel mezi roky 1950 a 1961 pak přistěhovaním pracovníků MŠLZ s jejich rodinami do obce, neboť pro ně MŠLZ nechala postavit nové bytové jednotky. Od roku 1950 je také patrný pokles obyvatel žijících v části obce Šnekov.

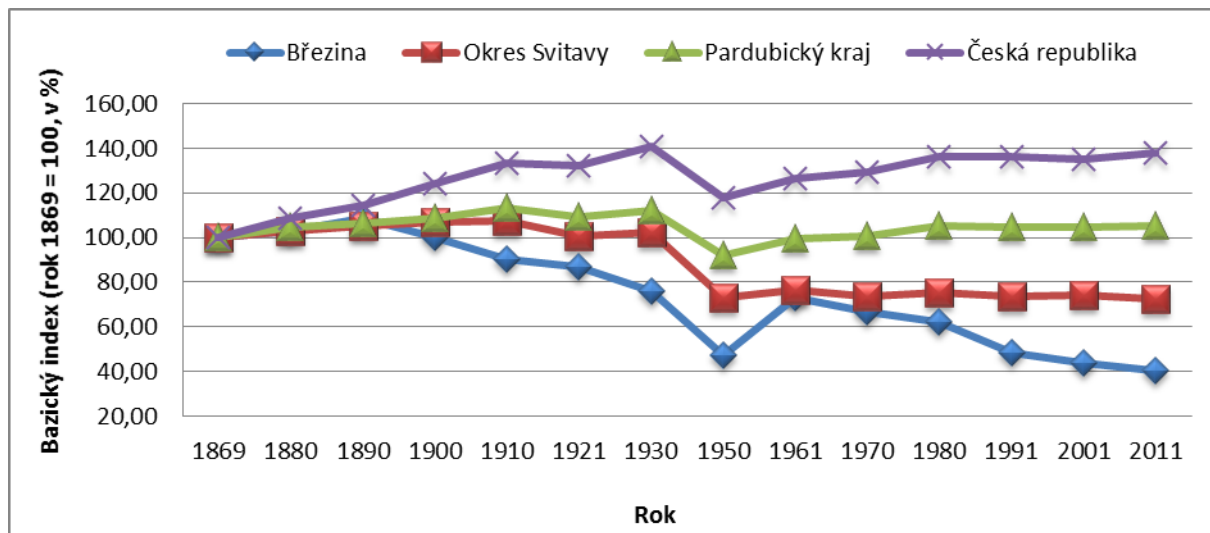
Graf č. 3: Vývoj počtu obyvatel v obci v letech 1869 – 2011



Zdroj: vlastní zpracování podle dat z ČSÚ

Na základě bazického indexu lze sledovat populační vývoj ve srovnání se základním obdobím, které v tomto případě představuje rok 1869. Jak zachycuje graf č. 4, populační vývoj v obci Březině je odlišný od vyšších územních celků, a to především od roku 1961, kdy počet obyvatel v obci neustále klesá.

Graf č. 4: Vývoj počtu obyvatel v obci, okrese, kraji a ČR v letech 1869 – 2011

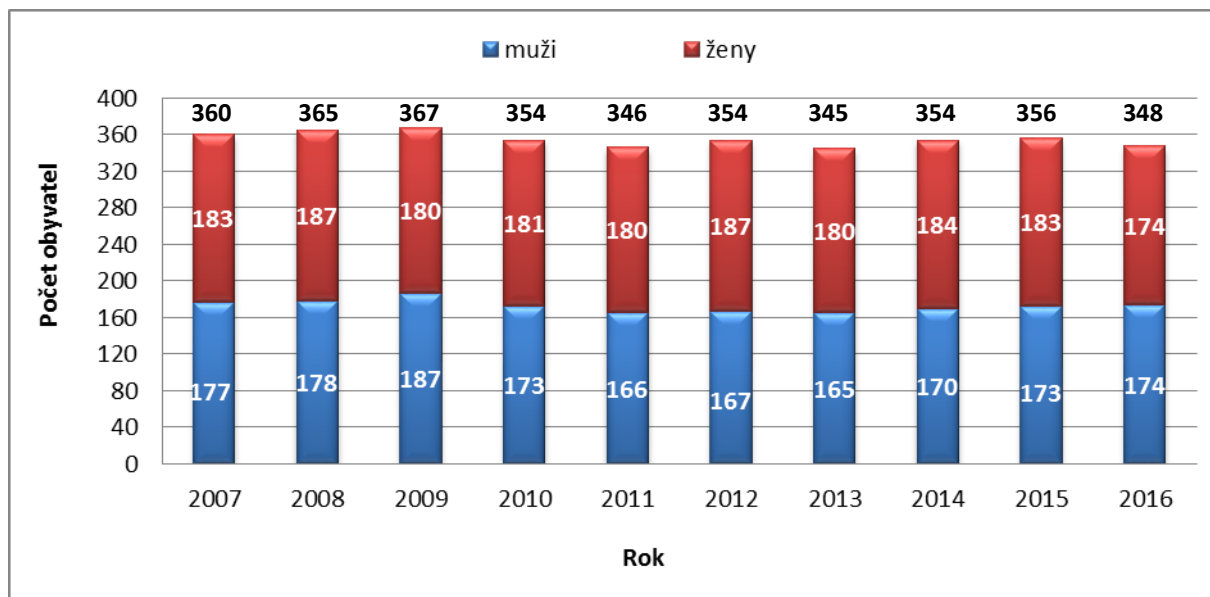


Zdroj: vlastní zpracování podle dat z ČSÚ a vlastních výpočtů

A.3.2 Současný stav populace

K 1. 1. 2016 bylo v Březině a ve Šnekově k trvalému pobytu přihlášeno celkem 348 obyvatel, z toho 174 žen a 174 mužů. Celková rozloha obce činí 1163,7 ha. Na jeden kilometr čtverečný tedy připadá 29,9 obyvatel. Hustota zalidnění je v porovnání s okresním (75,9 obyv./km²), krajským (114,3 obyv./km²) i republikovým průměrem (133,6 obyv./km²) výrazně nižší, což je ale pro venkovské oblasti charakteristické.

Graf č. 5: Vývoj počtu obyvatel v obci k 1. 1. daného roku



Zdroj: vlastní zpracování podle dat z ČSÚ

Graf č. 5 znázorňuje populační vývoj obce v posledních deseti letech. Jak je z grafu patrné, počet obyvatel se za celé sledované období pohyboval kolem 355 obyvatel. Nejméně obyvatel za posledních deset let bylo v roce 2013 (345 obyvatel) a nejvíce v roce 2009 (367 obyvatel).

A.3.3 Struktura obyvatelstva

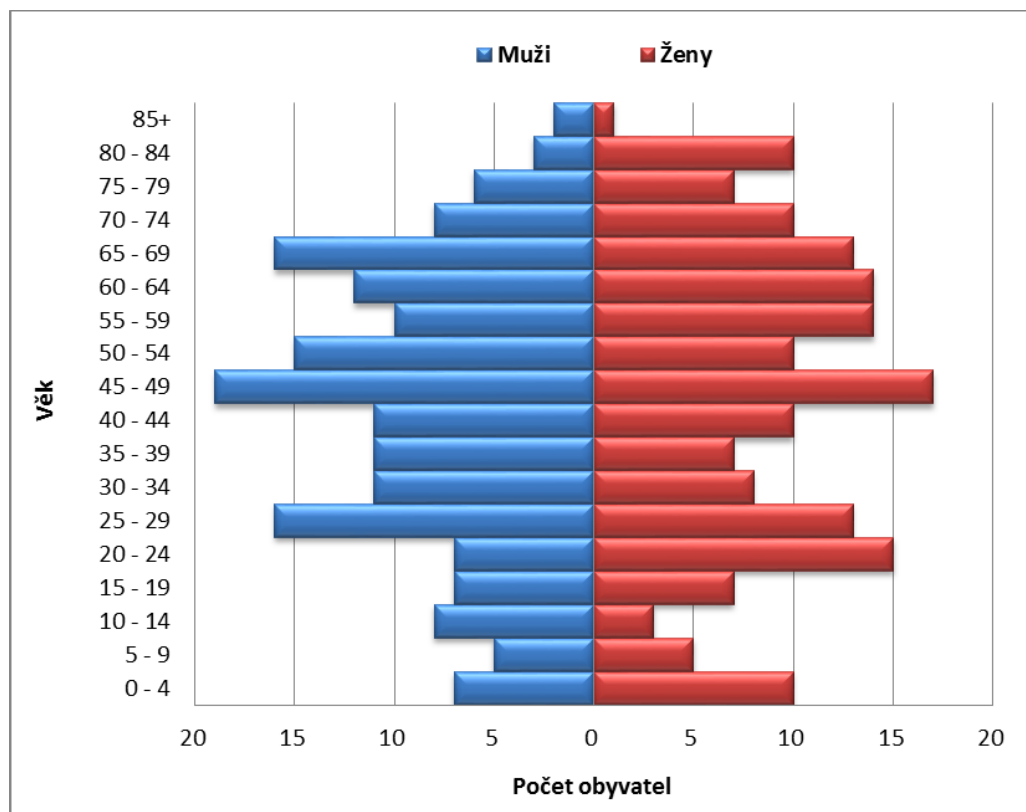
Mezi základní demografické struktury obyvatelstva patří struktura obyvatelstva podle pohlaví a věku. V rámci SLDB je také sledována vzdělanostní struktura obyvatelstva.

Struktura obyvatel dle pohlaví a věku

Jak rovněž zachycuje graf č. 5, kromě posledního sledovaného roku měly po celé období v obci mírnou převahu ženy. K 1. 1. 2016 se počet žen a mužů v obci srovnal. U vyšších územních celků mírně převažují ženy. V okrese Svitavy dosahuje podíl žen hodnoty 50,6 %, v Pardubickém kraji 50,6 % a v celé ČR 50,9 %.

Podrobnou věkovou strukturu obyvatel obce Březiny dle pohlaví a věku znázorňuje graf č. 6, který bývá označován jako věková pyramida či strom života.

Graf č. 6: Věkové složení populace v obci k 1. 1. 2016



Zdroj: vlastní zpracování podle dat z ČSÚ

Věkovou strukturu obyvatel lze rozdělit do tří základních věkových kategorií: předproduktivní věk (0 – 14 let), produktivní věk (15 – 64 let) a poproduktivní věk (65 a více let). Vývoj obyvatelstva v řešeném území od roku 2008 ukazuje tab. č. 11. V této tabulce lze za sledované období zaznamenat mírný nárůst obyvatel v předproduktivním věku o 1,9 % a snížení indexu stáří o 15,2 %. I přes uvedené snížení indexu stáří je však tento ukazatel v obci (200) výrazně vyšší než je tomu v Pardubickém kraji (120,6) nebo v národním průměru (119).

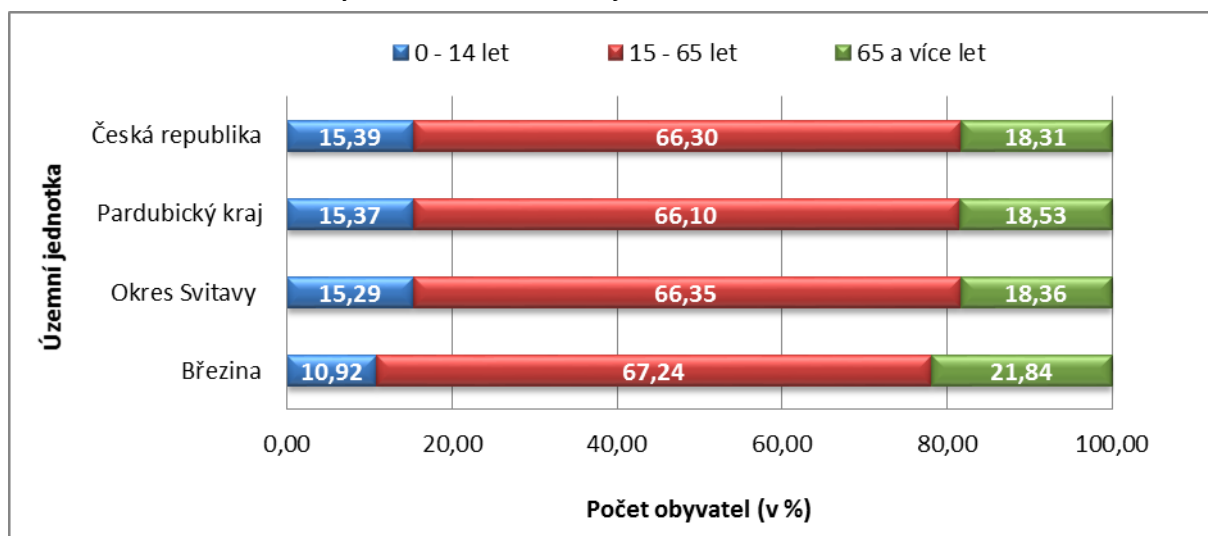
Tab. č. 11: Struktura obyvatel dle věku v obci v letech 2008 – 2016

Rok	Počet obyvatel celkem k 1. 1.	v tom ve věku			Průměrný věk	Index stáří ² (v %)
		0 – 14 let	15 – 64 let	65 a více let		
2008	365	33	261	71	43,2	215,2
2009	367	34	261	72	43,7	211,8
2010	354	32	255	67	43,9	209,4
2011	346	33	245	68	44,5	206,1
2012	354	37	244	73	44,5	197,3
2013	345	36	236	73	44,6	202,8
2014	354	36	242	76	44,7	211,1
2015	356	42	241	73	43,9	173,8
2016	348	38	234	76	44,8	200,0

Zdroj: ČSÚ

Srovnání věkové struktury obyvatel v obci Březině a ve vyšších územních celcích znázorňuje graf č. 7. V případě obce lze vidět nižší procentuální zastoupení dětí ve věku 0 – 14 let a vyšší zastoupení u obyvatel v produktivním věku i obyvatel ve věku 65 a více let.

Graf č. 7: Věková struktura obyvatel v obci, okrese, kraji a ČR k 1. 1. 2016



Zdroj: vlastní zpracování podle dat z ČSÚ

Struktura obyvatel dle vzdělání

Tab. č. 12 obsahuje podrobné údaje o vzdělanostní struktuře obyvatel obce Březiny. V porovnání dat ze SLDB z roku 2001 a 2011 dochází v obci ke snížení osob s nejvýše základním vzděláním o 9,4 % a osob vyučených nebo se středním odborným vzděláním bez maturity o 2,1 %. Naopak vzrostl počet osob s úplným středním vzděláním o 5,7 % a osob s vysokoškolským vzděláním o 0,7 %. Lze tedy konstatovat, že úroveň vzdělanosti obyvatel obce Březiny se zvyšuje.

² Index stáří charakterizuje proces demografického stárnutí. Vyjadřuje, kolik je v populaci obyvatel ve věku 65 let a více na 100 dětí ve věku 0 - 14 let.

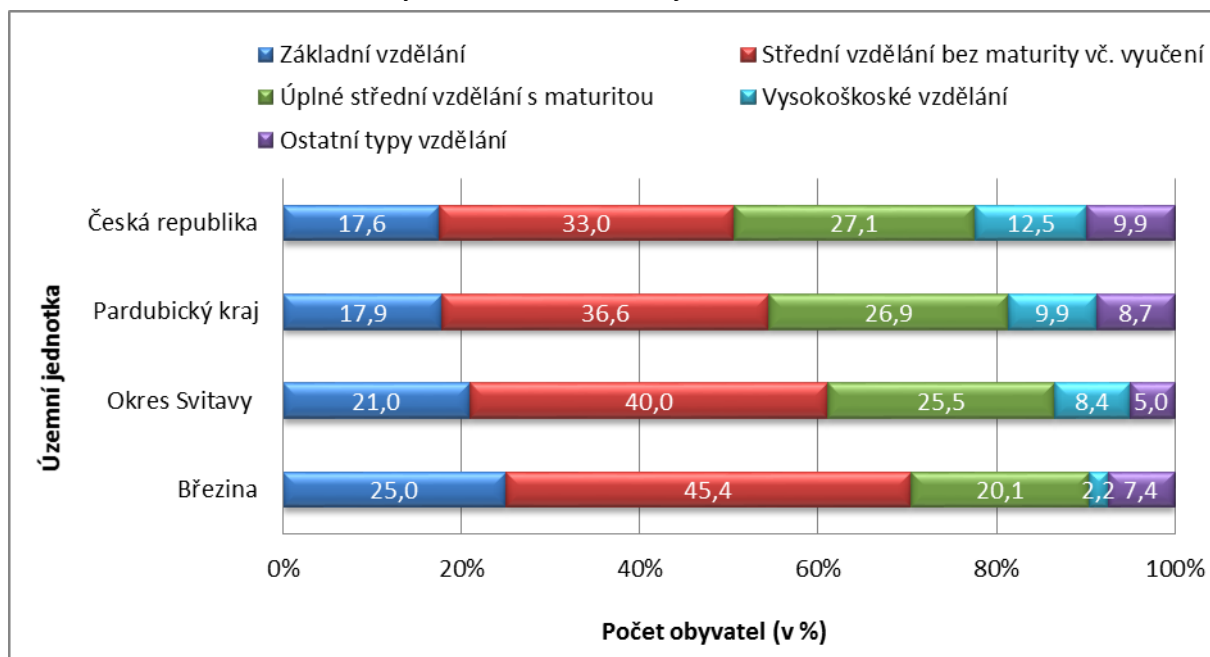
Tab. č. 12: Struktura obyvatel dle vzdělání v obci v letech 2001 a 2011

		1. 3. 2001	26. 3. 2011
Počet obyvatel ve věku 15 a více let celkem		326	324
v tom podle stupně vzdělání:	bez vzdělání	2	0
	základní a neukončené základní	112	81
	vyučení a střední odborné bez maturity	155	147
	úplné střední s maturitou	47	65
	nástavbové studium	3	5
	vyšší odborné vzdělání		6
	vysokoškolské vzdělání	5	7
	z toho bakalářské	x	1
	nezjištěné vzdělání	2	12

Zdroj: SLDB 2001 a SLDB 2011 definitivní výsledky

Srovnání vzdělanostní struktury obyvatel Březiny, okresu Svitavy, Pardubického kraje a celé České republiky ukazuje graf č. 8. Jak z něj lze vidět, obec Březina má vyšší procento obyvatel s nejvýše ukončeným základním vzděláním než okres Svitavy, Pardubický kraj i celá ČR. Procentuální zastoupení osob s vysokoškolským vzděláním je v obci výrazně nižší než u vyšších územních celků, což je však pro populačně menší obce charakteristické, neboť možnosti pracovního uplatnění pro vysokoškolsky vzdělané obyvatelstvo jsou mimo větší města velmi omezené.

Graf č. 8: Vzdělanostní struktura obyvatel v obci, okrese, kraji a ČR k 26. 3. 2011



Zdroj: vlastní zpracování podle dat z ČSÚ

A.3.4 Pohyb obyvatel

Celkový pohyb obyvatel na území ovlivňují dva pohyby, a to přirozený a mechanický pohyb. Vývoj v letech 2006 – 2015 v obci Březině znázorňuje tab. č. 13.

Přirozený pohyb obyvatel, označovaný jako přirozený přírůstek (úbytek), charakterizuje přirozenou změnu populace v důsledku vývoje porodnosti a úmrtnosti na daném území. V období 2006 – 2015 dosáhl přirozený přírůstek kladné hodnoty pouze v letech 2008 a 2013. V ostatních sledovaných letech nabýval záporných hodnot, nejnižší byl v roce 2009. Celkem se za sledované období narodilo 28 dětí a zemřelo 54 osob. Přirozenou měnou obyvatel tak v obci za období 2006 – 2015 ubylo celkem 26 osob.

Jako *mechanický pohyb* označujeme stěhování obyvatel překračující hranice území obce, tedy rozdíl mezi počtem nově přistěhovaných obyvatel (imigrací) a vystěhovaných obyvatel (emigrací) za časové období. Během analyzovaných let 2006 – 2015 se do obce Březiny přistěhovalo celkem 66 osob a vystěhovalo 63 osob, takže mechanickou měnou v obci za sledované období přibyly 3 osoby.

Tab. č. 13: Pohyb obyvatel v obci v letech 2006 – 2015

Rok	Narození	Zemřelí	Přistěhovalí	Vystěhovalí	Přírůstek (úbytek)		
					přirozený	stěhováním	celkový
2006	1	2	3	4	-1	-1	-2
2007	2	3	9	3	-1	6	5
2008	4	2	5	5	2	0	2
2009	1	12	6	8	-11	-2	-13
2010	4	5	3	10	-1	-7	-8
2011	3	6	6	4	-3	2	-1
2012	3	7	5	10	-4	-5	-9
2013	4	1	14	8	3	6	9
2014	5	9	9	3	-4	6	2
2015	1	7	6	8	-6	-2	-8

Zdroj: ČSÚ

Změnu počtu obyvatel v důsledku přirozené měny obyvatel a změny stěhováním představuje celkový přírůstek/úbytek. Ve sledovaných deseti letech získala Březina díky porodnosti a přistěhování 94 nových občanů, vlivem úmrtí a vystěhování obec ztratila celkem 117 obyvatel. Díky těmto faktorům je ve sledovaném období **celkový úbytek -23 obyvatel**.

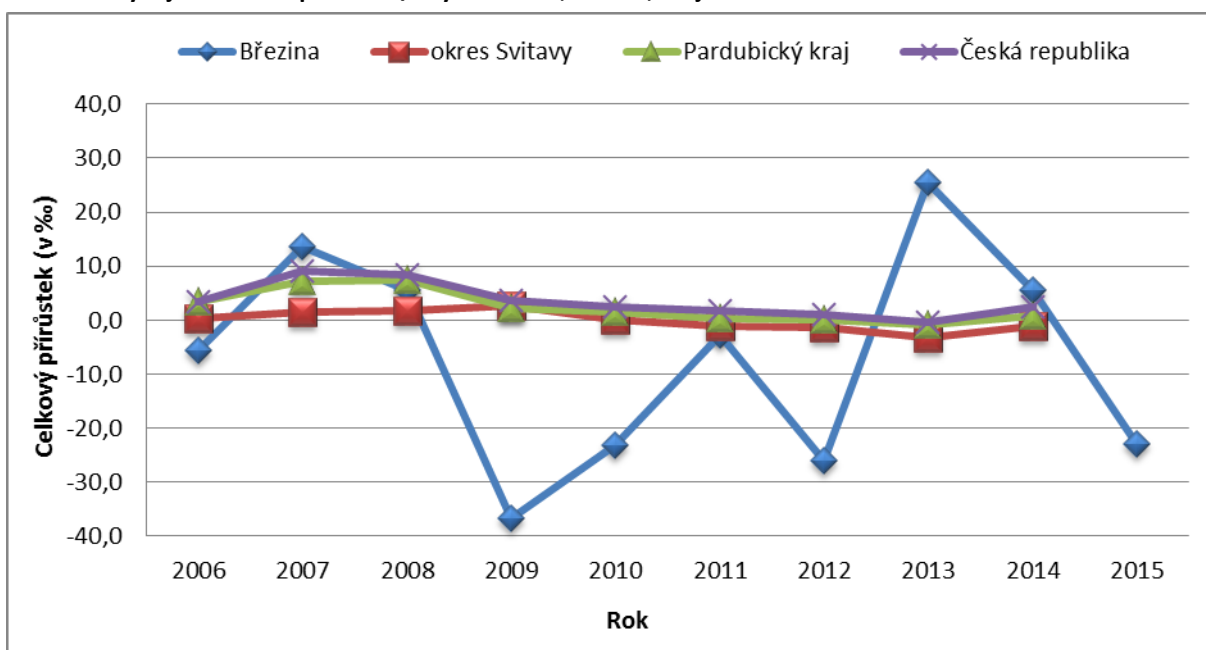
Hodnoty celkového přírůstku/úbytku obyvatel v ‰ pro obec Březinu, okres Svitavy, Pardubický kraj a Českou republiku jsou uvedeny v tab. č. 14. Jak lze vidět z grafu č. 9, nejvýraznější odchylku obce od hodnot vyšších územních jednotek můžeme vidět v roce 2009. V tomto roce se především kvůli vysoké mortalitě (12) a vysokému počtu vystěhovaných (8) obyvatel dostala hodnota celkové úbytku v Březině do vysoké záporné hodnoty (-36,7 ‰).

Tab. č. 14: Vývoj celkového přírůstku/úbytku v obci, okrese, kraji a ČR v letech 2006 – 2015

Přírůstek/úbytek celkový (v %)	2006	2007	2008	2009	2010	2011	2012	2013	2014	2015
Březina	-5,6	13,7	5,4	-36,7	-23,1	-2,8	-26,1	25,4	5,6	-23,0
okres Svitavy	0,3	1,6	1,7	2,6	0,0	-1,1	-1,3	-3,3	-1,2	-2,9
Pardubický kraj	3,4	7,2	7,4	2,2	1,6	0,3	0,1	-0,9	0,7	-0,4
Česká republika	3,5	9,1	8,3	3,7	2,5	1,8	1,0	-0,4	2,5	1,5

Zdroj: ČSÚ, vlastní výpočty

Graf č. 9: Vývoj celkového přírůstku/úbytku v obci, okrese, kraji a ČR v letech 2006 – 2015



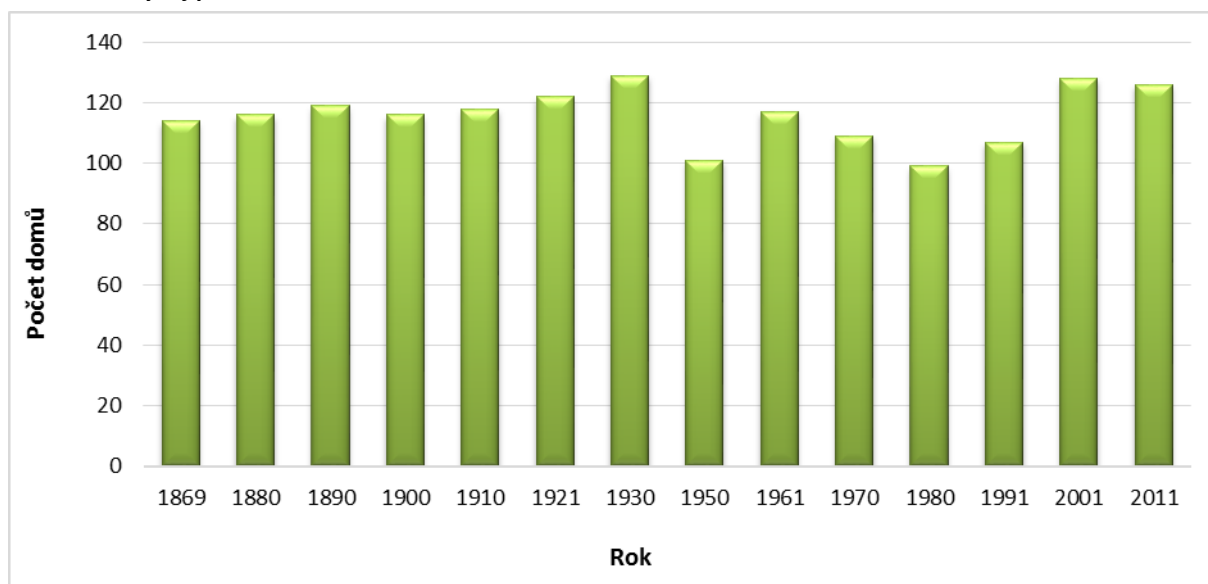
Zdroj: vlastní zpracování

A.4 BYDLENÍ

A.4.1 Vývoj počtu domů

V rámci všech moderních SLDB byly sledovány také počty domů lokalizovaných na území obcí. Vývoj počtu domů na území obce Březiny (včetně části Šnekov) znázorňuje graf č. 10. V letech 1961 – 1980 byly sledovány údaje pouze o počtech domů trvale obydlených. V ostatních letech je uveden celkový počet domů. Z tohoto důvodu jsou nižší hodnoty u let 1961 – 1980 zkráceny. Od roku 1869 do roku 2011 se počet domů v obci navýšil o 12. Konkrétní hodnoty pro obě části obce, Březinu i Šnekov, jsou uvedeny v tab. č. 15.

Graf č. 10: Vývoj počtu domů v obci v letech 1869 – 2011



Zdroj: vlastní zpracování podle dat z ČSÚ

Tab. č. 15: Počet domů v obci v letech 1869 – 2011 dle SLDB

Část obce/rok	1869	1880	1890	1900	1910	1921	1930
Březina	80	82	85	83	84	86	90
Šnekov	34	34	34	33	34	36	39
Celkem za obě části	114	116	119	116	118	122	129
Část obce/rok	1950	1961	1970	1980	1991	2001	2011
Březina	71	–	83	82	85	100	98
Šnekov	30	–	26	17	22	28	28
Celkem za obě části	101	117	109	99	107	128	126

Zdroj: Historický lexikon obcí České republiky 1869 – 2011

Zajímavé je také srovnání počtu domů a obyvatel. V roce 1869 připadalo na jeden dům v Březině téměř 8 obyvatel, v roce 2011 jsou to už jen necelí 3 obyvatelé.

A.4.2 Domovní a bytový fond v obci

V roce 2011 při posledním SLDB bylo v obci registrováno celkem 126 domů (116 rodinných domů a 8 bytových domů), z nichž trvale obydlených bylo 77,8 %. K rekreaci je využíváno 19 domů. Obec Březina má k prodeji parcely pro výstavbu nových domů.

Většina domů v obci (62,7 %) je ve vlastnictví fyzických osob. Ve vlastnictví obce jsou celkem 4 byty, z nich tři byty se nachází v podkroví budovy mateřské školy a jeden byt v domě čp. 121 (viz tab. č. 16). Všechny obecní byty jsou obsazené. Zatím ze strany obce není uvažováno o výstavbě nových bytů.

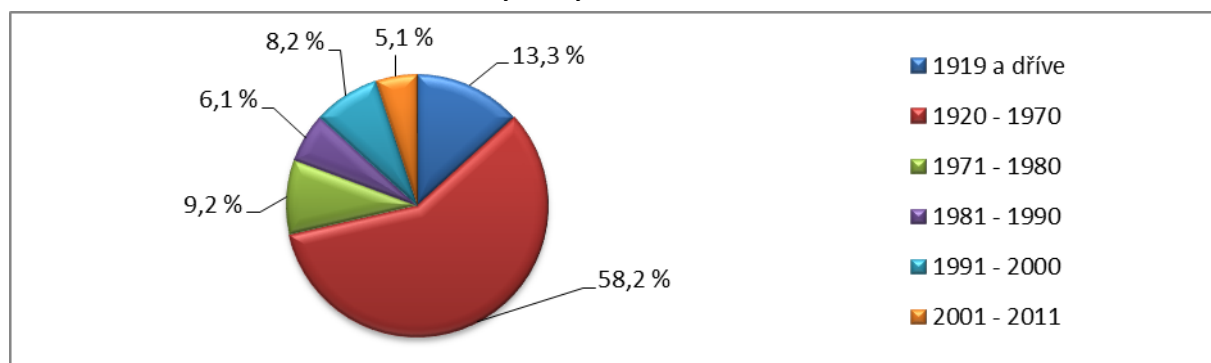
Tab. č. 16: Byty ve vlastnictví obce

Umístění / velikost bytu	1+1 (53 m ²)	2+1 (58 m ²)	3+1 (70 m ²)
Mateřská škola	1	0	2
Dům čp. 121	0	1	0

Zdroj: OÚ Březina

Téměř polovina (45,2 %) všech domů v obci Březině byla postavena v letech 1920 – 1970. V posledním sledovaném období 2001 – 2011 se domovní fond v obci navýšil o 5 domů. Podíl domovního fondu k 26. 3. 2011 dle období výstavby znázorňuje graf č. 11.

Graf č. 11: Domovní fond v obci dle období výstavby



Zdroj: vlastní zpracování podle dat z ČSÚ – SLDB 2011 definitivní výsledky

V roce 2011 bylo 94,9 % všech obydlených domů napojeno na obecní vodovod. Dodávka kvalitní pitné vody tak byla zajištěna pro většinu obyvatelstva obce. Na kanalizační síť bylo připojeno 65,3 % obydlených domů. Ústředním topením bylo vybaveno 61,2 % domů.

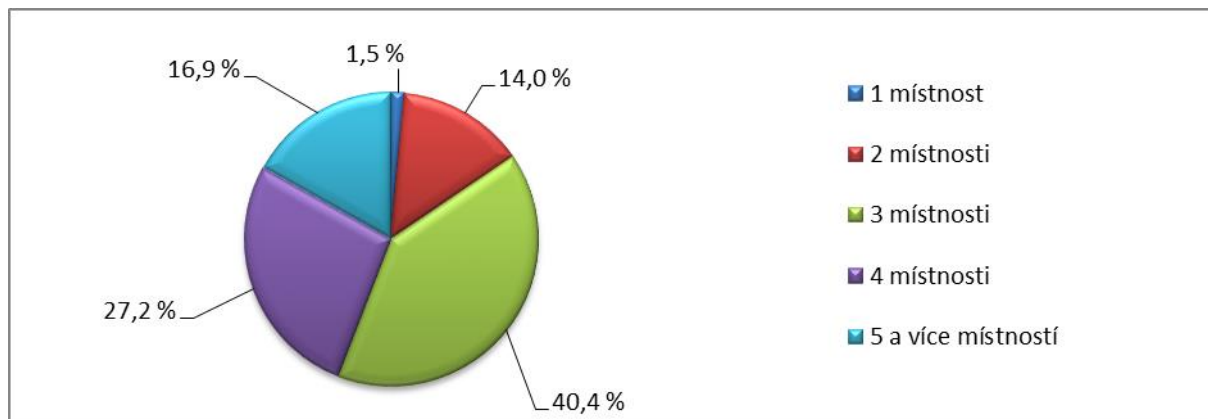
Vzhledem k populační velikosti obce je typické, že v obci převažují jednobytové rodinné domy, jak lze vidět z tab. č. 17. V 98 obydlených domech je evidováno celkem 146 bytů. V bytech se nejčastěji nachází tři nebo čtyři obytné místnosti (viz graf č. 12). Na jeden byt v řešeném území připadá 2,4 osob.

Tab. č. 17: Počet bytů v domech v obci k 26. 3. 2011

Počet bytů v domě	Domy celkem	z toho		Počet osob	
		rodinné domy	bytové domy	celkem	z toho v RD
1	68	68	0	184	181
2 – 3	25	22	3	101	74
4 a více	5	x	5	70	x
Celkem	98	90	8	355	255

Zdroj: ČSÚ – SLDB 2011 definitivní výsledky

Graf č. 12: Velikost bytů dle počtu obytných místností



Zdroj: vlastní zpracování podle dat z ČSÚ – SLDB 2011 definitivní výsledky

Významným ukazatelem úrovně bydlení je technické vybavení bytu. Na veřejný vodovod bylo napojeno v r. 2011 celkem 93,2 % bytů. Stejný počet bytů (rovněž 93,2 % bytů) byl vybaven splachovacím záchodem a koupelnou nebo sprchovým koutem. Na kanalizační síť bylo připojeno 73,3 % bytů. Podrobnější údaje o technickém vybavení obydlených bytů zobrazuje tab. č. 18.

Tab. č. 18: Technické vybavení bytů v obci

Technické vybavení bytů	Obydlené byty celkem	z toho			
		v rodinných domech		v bytových domech	
		počet	%	počet	%
Plyn zaveden do bytu	4	4	3,8	0	0
Vodovod v bytě	136	98	92,5	34	94,4
Teplá voda	117	86	81,1	27	75
Přípoj na kanalizační síť	107	67	63,2	36	100
Žumpa, jímka	38	38	35,8	0	0
Vlastní splachovací záchod	136	98	92,5	34	94,4
Vlastní koupelna, sprchový kout	136	99	93,4	33	91,7
Celkem	146	106	100	36	100

Zdroj: ČSÚ – SLDB 2011 definitivní výsledky

Bytová výstavba

Veškerá bytová výstavba v obci podléhá souhlasnému stanovisku Městského úřadu Jevíčko, odboru výstavby a územního plánování. Jak lze vidět z tab. č. 19, v letech 2010 – 2015 byly v obci dokončeny dva rodinné domy.

Tab. č. 19: Dokončené byty v rodinných domech v bytových domech

Dokončené byty	2010	2011	2012	2013	2014	2015
v rodinných domech	0	0	1	0	0	1
v bytových domech	0	0	0	0	0	0

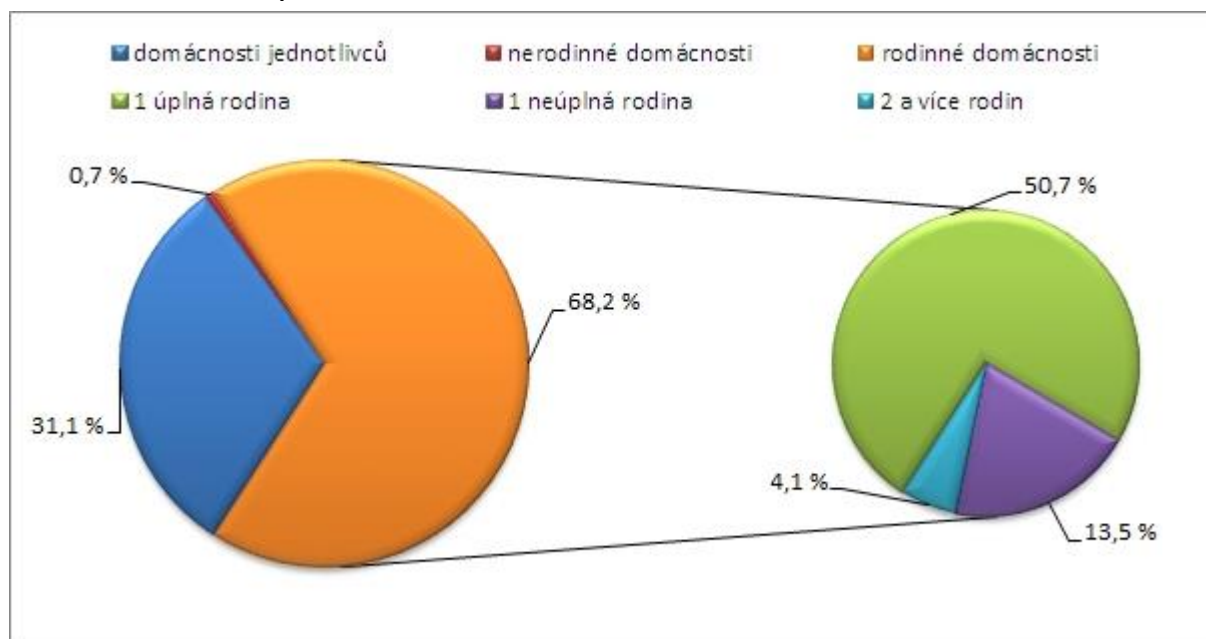
Zdroj: ČSÚ

A.4.3 Struktura domácností

Při posledním SLDB v roce 2011 se rozlišovaly 2 druhy domácností – *domácnosti bytové*, jež tvoří osoby žijící v jednom bytě a *domácnosti hospodařící*, které představují osoby společně hradící výdaje domácnosti jako je strava, náklady na bydlení aj.

V roce 2011 bylo zjištěno, že na území obce Březiny se nachází 146 bytových domácností. Většina z těchto domácností (98,6 %) se skládá jen z jedné hospodařící domácnosti (rodiny). K 26. 3. 2011 bylo v obci evidováno celkem 148 hospodařících domácností. Z tohoto počtu pak připadlo 68,2 % na rodinné domácnosti, 31,1 % na domácnosti jednotlivců a zbylých 0,7 % na vícečlenné nerodinné domácnosti, jak znázorňuje graf č. 13.

Graf č. 13: Struktura hospodařících domácností v obci k 26. 3. 2011



Zdroj: vlastní zpracování podle dat z ČSÚ

Z celkového počtu 101 rodinných domácností žijících v řešeném území bylo 75 domácností tvořených jednou úplnou rodinou, 20 domácností tvořených jednou neúplnou rodinou a 6 rodinných domácností tvořených dvěma a více rodinami. Ve struktuře úplných rodin převažují rodiny bez závislých dětí (74,7 %) nad rodinami se závislými dětmi (25,3 %). Nejčastěji je úplná rodina bez závislých dětí tvořena dvěma osobami (53,6 %). Nejvíce úplných rodin, které mají závislé děti, tvoří čtyři osoby (65 %). U neúplných rodin převažují dvoučlenné rodiny (70 %), v jejichž čele v 78,6 % stojí žena.

Vybavenost domácností

Česky statický úřad při SLDB 2011 z hlediska vybavenosti domácností zjišťoval pouze to, zda má rodina možnost využívat osobní počítač a připojení k Internetu. V době posledního sčítání používalo v Březině a ve Šnekově osobní počítač 41,1 % rodin žijících v bytových domácnostech. Připojení k Internetu nemělo k dispozici 11,7 % z nich.

A.5 HOSPODÁŘSTVÍ

A.5.1 Ekonomická situace

K 31. 12. 2015 bylo v obci registrováno celkem 35 podnikatelských subjektů, ale jen u 17 z nich byla zjištěna aktivita. Nejčastěji se jedná o podnikatelské subjekty působící ve stavebnictví a poskytující služby související s velkoobchodem, maloobchodem a opravou či údržbou motorových vozidel.

Tab. č. 20: Podnikatelské subjekty se sídlem v obci dle převažující činnosti

Podnikatelské subjekty podle převažující činnosti	Počet registrovaných	Počet se zjištěnou aktivitou
Zemědělství, lesnictví, rybářství	4	3
Průmysl celkem	3	2
Stavebnictví	6	3
Velkoobchod a maloobchod; opravy a údržba motorových vozidel	5	1
Ubytování, stravování a pohostinství	1	0
Činnosti v oblasti nemovitostí	4	0
Profesní, vědecké a technické činnosti	1	0
Veřejná správa a obrana; povinné sociální zabezpečení	3	2
Vzdělávání	1	1
Ostatní činnosti	6	5
Nezařazeno	1	0
Celkem	35	17

Zdroj: ČSÚ

Z hlediska právní formy je v obci registrováno 20 fyzických osob podnikajících podle živnostenského zákona, z nichž aktivních je pouze 9. Právnických osob se sídlem v obci je registrovaných 18, se zjištěnou aktivitou 8.

Z celkového počtu v obci registrovaných ekonomických subjektů 62,9 % neuvodlo velikostní kategorii dle počtu zaměstnanců. V drtivé většině se však jedná o OSVČ, kteří nezaměstnávají žádné zaměstnance a živnost provozují doma.

Tab. č. 21: Podnikatelské subjekty se sídlem v obci dle počtu zaměstnanců

Velikostní kategorie dle počtu zaměstnanců	Počet	Podíl (v %)
Bez zaměstnanců	8	22,9
Mikropodniky (1 – 9 zaměstnanců)	4	11,4
Malé podniky (10 – 49 zaměstnanců)	1	2,8
Střední podniky (50 – 249 zaměstnanců)	0	0
Velké podniky (nad 250 zaměstnanců)	0	0
Neuvedena	22	62,9

Zdroj: RISKY.cz - Obce

Míra podnikatelské aktivity³ v roce 2015 dosahuje v obci Březině hodnoty 0,101, tj. 10,1 %, což je nižší hodnota ve srovnání s Pardubickým krajem, který čítá 0,228, tj. 22,8 %.

Obdobně i míra ekonomické aktivity⁴ v obci (47,8 % v roce 2011) je nižší než hodnota tohoto ukazatele v Pardubickém kraji (57,5 %). V roce 2011 mírně převyšoval počet ekonomicky neaktivních obyvatel (178) nad ekonomicky aktivním (155), jak zachycuje tab. č. 22.

Tab. č. 22: Ekonomická aktivita obyvatel obce Březina

		Celkem	Muži	Ženy	
Ekonomicky aktivní celkem		155	92	63	
v tom:	<i>Zaměstnaní</i>	132	79	53	
	z toho	zaměstnanci, zaměstnavatelé, samostatně činní, pomáhající	122	75	47
		pracující studenti a učni	1	0	1
		pracující důchodci	4	4	0
		ženy na mateřské dovolené	5	-	5
	<i>Nezaměstnaní</i>	23	13	10	
	z toho	hledající první zaměstnání	3	0	3
ostatní nezaměstnaní		20	11	9	
Ekonomicky neaktivní celkem		178	69	109	
z toho:	nepracující důchodci	115	47	68	
	ostatní s vlastním zdrojem obživy	3	0	3	
	osoby v domácnosti, děti předškolního věku, ostatní závislé osoby	19	6	13	
	žáci, studenti, učni	41	16	25	
Nezjištěno		24	12	12	

Zdroj: SLDB 2011 – definitivní výsledky

A.5.2 Zemědělská výroba

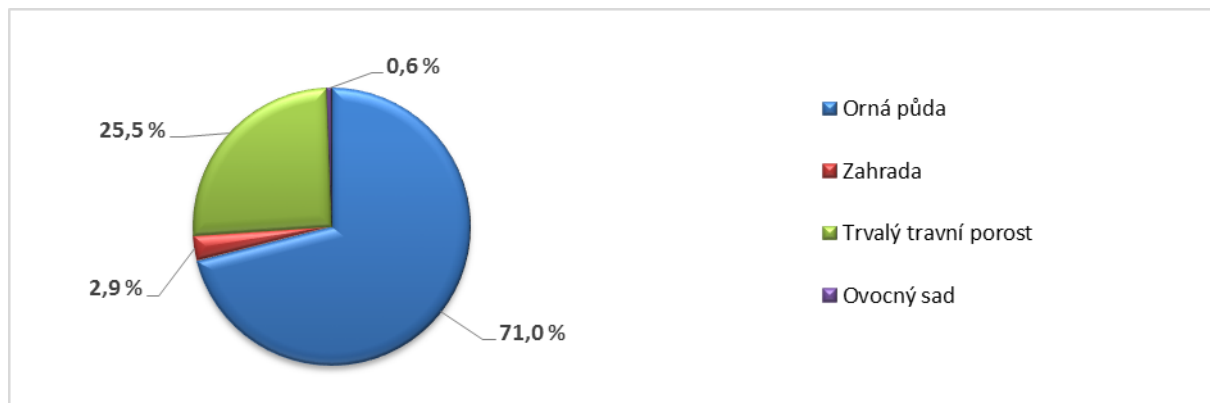
Zemědělskou půdu na katastrálním území obce obhospodařuje z převážné části firma ZEMOS spol. s.r.o. Křenov, která měla do roku 2013 v severní části Šnekova farmu živočišné výroby, zaměřenou na chov vepřů. V jižní části Březiny jsou umístěny plochy farmy živočišné výroby, provozované soukromým zemědělcem.

Z celkové výměry obce zaujímá zemědělská půda 39,6 %. Podle aktuálních údajů z ČSÚ je 320,22 ha evidováno jako orná půda, dalších 13,19 ha tvoří zahrady, 2,56 ha ovocné sady a zbylých 114,89 ha trvalé travní porosty (viz graf č. 14).

³ Míra podnikatelské aktivity je definována jako podíl počtu podnikatelských subjektů k počtu trvale bydlících obyvatel.

⁴ Míra ekonomické aktivity (někdy též nazývána míra participace) je počítána jako podíl ekonomicky aktivních (tedy zaměstnaných a nezaměstnaných) na populaci s věkem 15+.

Graf č. 14: Členění zemědělské půdy v obci



Zdroj: vlastní zpracování

Pozemkové úpravy

Pozemkové úpravy podle zákona č. 139/2002 Sb., o pozemkových úpravách a pozemkových úřadech, ve znění pozdějších právních předpisů, jsou jedním z klíčových nástrojů pro rozvoj venkova. Při provádění pozemkových úprav dochází k racionálnímu prostorovému uspořádání pozemků všech vlastníků půdy v řešeném území a podle potřeby také k reálnému vytyčení těchto pozemků v terénu. Současně se pomocí pozemkových úprav zajišťují podmínky pro zlepšení životního prostředí, ochranu a zúrodnění půdního fondu, funkční vodní hospodářství a zvýšení ekologické stability krajiny. Cestou pozemkových úprav se též obnovuje katastr nemovitostí.

V dubnu 2007 byly zahájeny z důvodu upřesnění podílů v katastrálním území Březina i v katastrálním území Šnekov **jednoduché pozemkové úpravy**. Geodetické i projekční práce spojené s pozemkovými úpravami prováděla firma GB-geodezie, spol. s r.o., Brno.

A.5.3 Průmyslová výroba

Je v obci zastoupena areály bývalých dolů Prokop a Anna a stolařskou firmou.

„Důl Prokop“

Po ukončení těžby žáruvzdorných jíílů je areál bývalého dolu Prokop využit pro drobnou výrobu. Je zde pila, sklad dřeva, dílny, garáže pro zemní techniku.

„Důl Anna“

V současné době se zde netěží, ale jsou tady stále provozovány šachtové pece. Firma P-D Refractories CZ a.s. je jedním z největších výrobců a dodavatelů žáruvzdorných výrobků a surovin. Vyrábí materiál pro kompletní vyzdívky pro koksově pece, vysoké pece, sklářské pece a další. Je vybavena moderním výrobním a zkušebním zařízením zajišťujícím vysokou kvalitu.

STP Březina

Firma vyrábí materiál pro stolaře a kutily, materiál pro výrobu nábytku a doplňků, např. parapety, pracovní desky, stavební a truhlářské řezivo, nábytkové kování a jiné.

A.5.4 Trh práce

MPSV ČR počínaje lednem 2013 přešla na nový ukazatel registrované nezaměstnanosti v ČR s názvem **Podíl nezaměstnaných osob**, který vyjadřuje podíl dosažitelných uchazečů o zaměstnání ve věku 15 – 64 let ze všech obyvatel ve stejném věku. Tento ukazatel nahradil do té doby zveřejňovanou míru registrované nezaměstnanosti, která poměřovala všechny dosažitelné uchazeče o zaměstnání pouze k ekonomicky aktivním osobám.

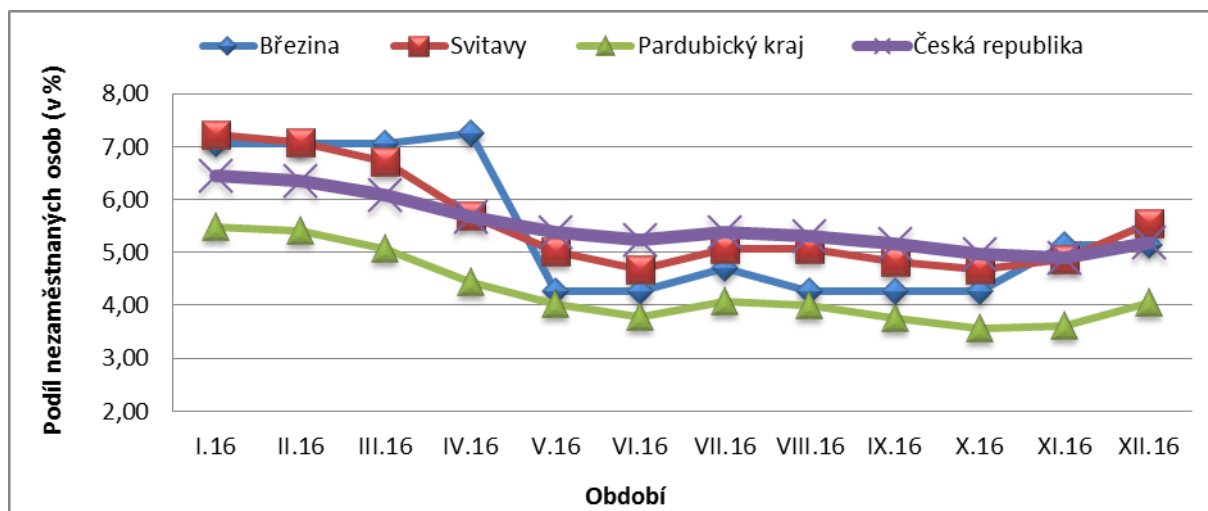
V roce 2016 se podíl nezaměstnaných osob v obci Březině pohyboval v intervalu od 4,27 % do 7,05 %. Trend vývoje ukazatele v obci více méně kopíruje trend celorepublikový, celokrajský i celookresní, má však dynamičtější průběh, jak zachycuje graf č. 15. Ke konci roku 2016 dosahoval podíl nezaměstnaných osob v obci 5,13 %, což je nižší hodnota ve srovnání s okresem Svitavy (5,56 %) i Českou republikou (5,19 %), ale vyšší hodnota než v Pardubickém kraji (4,04 %).

Tab. č. 23: Nezaměstnanost v obci Březině

Období	Počet dosažitelných uchazečů ve věku 15 – 64 let		Podíl nezaměstnaných osob (v %)	
	celkem	ženy	celkem	ženy
k 31. 12. 2016	12	6	5,13	5,22
k 30. 11. 2016	12	6	5,13	5,22
k 31. 10. 2016	10	5	4,27	4,35
k 30. 09. 2016	10	-	4,27	-
k 31. 08. 2016	10	4	4,27	3,48
k 31. 07. 2016	11	6	4,70	5,22
k 30. 06. 2016	10	5	4,27	4,35
k 31. 05. 2016	10	5	4,27	4,35
k 30. 04. 2016	17	7	7,25	5,88
k 31. 03. 2016	17	9	7,05	7,56
k 29. 02. 2016	17	9	7,05	7,56
k 31. 01. 2016	17	10	7,05	8,40
k 31. 12. 2015	21	12	8,21	10,08
k 30. 09. 2015	19	11	7,88	9,24
k 30. 06. 2015	21	12	8,71	10,08
k 31. 03. 2015	25	15	10,33	12,71
k 31. 12. 2014	21	13	8,68	11,02

Zdroj: ČSÚ

Graf č. 15: Vývoj podílu nezaměstnaných osob v obci, okrese, kraji a ČR



Zdroj: vlastní zpracování

Dle údajů ze SLDB vyjždělo v roce 2011 do zaměstnání 56 osob z celkového počtu 132 zaměstnaných osob (viz tab. č. 22). Největší část obyvatel dojíždí za prací především v rámci okresu Svitavy a do jiného kraje, kterým bude pravděpodobně Jihomoravský kraj. Do škol musí žáci dojíždět počínaje nástupem na ZŠ (MŠ v obci je). Stejně jako zaměstnaní i žáci a studenti nejčastěji dojíždí do škol v rámci okresu Svitavy.

Tab. č. 24: Vyjždějící do zaměstnání a škol

Vyjždějící, doba cesty		Zaměstnaní			Žáci a studenti
		celkem	muži	ženy	
Vyjždějící do zaměstnání a škol		56	35	21	24
v tom:	v rámci obce	9	7	2	0
	do jiné obce okresu	21	9	12	18
	do jiného okresu kraje	3	1	2	1
	do jiného kraje	20	17	3	5
	do zahraničí	3	1	2	0
Vyjždějící denně mimo obec		38	23	15	20
z toho doba cesty:	do 14 min	11	8	3	7
	15 – 29 min	18	11	7	5
	30 – 44 min	5	1	4	5
	45 – 59 min	1	0	1	1
	60 – 89 min	3	3	0	2
	90 a více min	0	0	0	0
Zaměstnaní bez stálého pracoviště		7	6	1	x
Zaměstnaní a žáci s nezjištěným místem pracoviště, školy v ČR		6	2	4	2

Zdroj: SLDB 2011 – definitivní výsledky

A.6 ŽIVOT V OBCI

A.6.1 Dopravní obslužnost

Hromadná přeprava osob je v řešeném území realizována výhradně autobusovou dopravou, kterou zajišťují ČSAD Ústí nad Orlicí a. s. a ČSAD Tišnov, spol. s.r.o. Oba dopravci jsou součástí Integrovaného dopravního systému IREDO (Integrovaná regionální doprava Pardubického kraje), v rámci něhož obec patří do tarifní zóny č. 864 a je obsluhovaná linkami:

- 680861 (Moravská Třebová – Velké Opatovice – Jevíčko),
- 720307 (Brno-Svitavy/Moravská Třebová – Lanškroun – Žamberk).

ČSAD Tišnov, spol. s.r.o. zajišťuje dopravu také v rámci Integrovaného dopravního systému Jihomoravského kraje, kde obec Březina patří do tarifní zóny č. 290 a je obsluhovaná linkou:

- 728272 (Letovice – Deštná – Roubanina – Velké Opatovice).

Obec Březina přispívá na provoz linky číslo 720307 Brno – Žamberk, která byla 31. 8. 2014 zrušena a znovu zavedena od 15. 12. 2014 za podmínky, že každá obec na trase této linky bude dle počtu obyvatel poskytovat příspěvek na úhradu jejich nákladů.

Četnost spojů v pracovní den je vyhovující, avšak méně uspokojivá o víkendu a ve svátky dle sdělení občanů v rámci dotazníkového šetření. Problematická je také návaznost autobusových linek, jak na úrovni lokální tak i mezikrajské.

Autobusové zastávky se v řešeném území vyskytují tři:

Březina, rozcestí – zastávka je situována na veřejném prostranství na křižovatce silnic II/368, III/36612 a místní komunikace. Je vybavena jednostrannou zastřešenou čekárnou, zastávkovým pruhem a nástupištěm mimo vozovku místní komunikace. Součástí veřejného prostranství je i autobusová točka. Pro zastavování autobusů ve směru na Moravskou Třebovou by bylo vhodné vyčlenit zastávkový pruh v rámci pozemku silnice.

Březina, důl Anna – zastávka je vybudována jako točka a slouží pro zaměstnance dolů.

Březina, Šnekov – ve směru na Březinu je mimo jízdní pruh dopravní plocha, kde autobus zastavuje. Tato plocha je v současnosti neorganizovaná a je možno zde vybudovat zastávkový pruh s nástupištěm a upravit připojení komunikací na silnici II/368. Ve směru na Moravskou Třebovou stojí zastřešená autobusová čekárna na soukromém pozemku, s jehož majitelem není možná dohoda. V roce 2017 je proto plánováno postavit ve Šnekově novou zastřešenou autobusovou čekárnu na pozemku obce.

A.6.2 Bezpečnost

Obec Březina nemá k dispozici přehled o trestných činech spáchaných na svém území. Ojedinele jsou zaznamenány krádeže (např. v r. 2000 sochy andílků ze sochy sv. Jana Nepomuckého, v r. 2006 kaple sv. Rocha a Šebestiána, v r. 2008 zdravotní středisko 2x). Přesto lze obec z hlediska míry kriminality označit jako bezpečnou.

Pro řešení přestupků spáchaných na území obce má obec Březina sjednanou veřejnoprávní smlouvu s městem Jevíčko. Počet přestupků vč. jejich charakteru, kterými se zabývala Komise pro projednávání přestupků města Jevíčka v letech 2011 – 2015, zachycuje tab. č. 25.

Tab. č. 25: Počet skutečností řešených přestupkovou komisí v letech 2011 – 2015

Přestupek/rok	2011	2012	2013	2014	2015
proti veřejnému pořádku	0	0	0	0	0
proti majetku	1	0	0	2	0
proti občanskému soužití	1	1	0	1	1
ostatní	0	0	0	0	0
Celkový počet přestupků	2	1	0	3	1
Fakturovaná částka v Kč	2 000	500	0	3 500	1 500

Zdroj: MěÚ Jevíčko

Jisté bezpečnostní riziko představuje plošně rozsáhlá křižovatka silnic II/368 a III/36812. Z důvodu zvýšení bezpečnosti a zlepšení přehlednosti bylo v roce 2005 na tuto křižovatku umístěno dopravní zrcadlo. Dále byl pro zvýšení bezpečnosti chodců vybudován v červnu 2012 přechod pro chodce vedoucí od autobusové zastávky ke zdravotnímu středisku.

Bezpečnost obce v oblasti ochrany obyvatel zajišťují složky integrovaného záchranného systému (IZS) a Jednotka sboru dobrovolných hasičů Březina (JSDH Březina), která byla zřízena v roce 1. 2. 2001. JSDH Březina je zařazena do kategorie JPO V s místní působností a zabezpečuje tak výjezd družstva o zmenšeném početním stavu do 10 minut od vyhlášení poplachu jednotce. Členové v této jednotce vykonávají službu v JPO dobrovolně. JSDH Březina má v současné době celkem 7 členů a velitelem jednotky je Jan Gloc.

Varování občanů před nebezpečím by probíhalo prostřednictvím místního rozhlasu a v případě požáru manuálním spuštěním sirény u kulturního domu. Požární řád má obec Březina zpracovaný z roku 2007, povodňový plán nemá vypracovaný vůbec.

A.6.3 Občanská vybavenost

Občanská vybavenost charakterizuje standard životní úrovně obyvatel. Vzhledem k populační velikosti obce je v řešeném území občanská vybavenost na dobré úrovni.

Školství a vzdělávání

Mateřská škola Březina, okres Svitavy je jedinou výchovně vzdělávací institucí v obci. Kapacita školy je 24 dětí, v posledních letech bývá kapacita MŠ málokdy naplněna. Mateřskou školu navštěvují asi z poloviny místní děti a další polovinu tvoří dojíždějící děti ze sousedních obcí – z Bělé u Jevíčka a ze Slatiny. Děti jsou v jedné věkově smíšené třídě.

Provoz MŠ je celodenní, škola funguje denně od 6.30 do 15.30 hodin (9 hodin denně). Vzdělávání dětí probíhá podle školního vzdělávacího programu nazvaného „Barevný rok a jeho časové proměny“.



Součástí mateřské školy je školní jídelna – výdejna. Ve školní jídelně se připravuje přesnídávka a odpolední svačina a vydávají se zde obědy, které se dovážejí ze Základní školy Křenov.

K mateřské škole přiléhá slunná a rozsáhlá školní zahrada. Je vybavena pískovištěm, novými dřevěnými průlezkami, skluzavkou s vlnou, košem, kyvadlovými houpačkami a je celoročně plně využívána.

Základní školu navštěvují děti z obce v Jevíčku nebo ve Křenově. Základní škola v Březině byla uzavřena dne 31. 7. 1984.

Zdravotnictví

Na *zdravotním středisku v Březině* je zajištěna primární zdravotní péče pouze v některé dny (viz tab. č. 26). V ostatní dny musí občané vyhledat primární zdravotní služby v Jevíčku (cca 9 km), kde jsou ordinace praktických lékařů pro dospělé, děti a dorost, stomatologů a gynekologa. Nejbližší lékárna se nachází rovněž v Jevíčku.

Tab. č. 26: Lékaři na zdravotním středisku v Březině

Specializace	Lékař	Ordinační dny
PL pro dospělé	MUDr. Alexis Regueyra Bolaños	úterý, čtvrtek
PL pro děti a dorost	MUDr. Jana Nádeníčková, MUDr. Olga Nádeníčková	pondělí, čtvrtek
Stomatolog	MUDr. Jiří Sládek	středa

Zdroj: vlastní šetření

Specializovanou ambulantní péčí v Jevíčku zastupuje pouze obor chirurgie. Další specializovaná lékařská pracoviště se nacházejí v Nemocnici následné péče v Moravské Třebové (cca 15 km). Lůžková péče je poskytována nemocnicemi ve Svitavách (cca 23 km) a v Boskovicích (cca 27,6 km). Posádka rychlé lékařské služby vyjíždí z Moravské Třebové, příp. z Velkých Opatovic (cca 7 km). Významným zdravotnickým zařízením v blízkosti obce je Odborný léčebný ústav Jevíčko, který se zaměřuje na akutní i chronická plicní onemocnění, diagnostiku a léčbu TBC všech lokalizací a léčebnou rehabilitaci.

Sociální péče

Obec Březina nedisponuje žádnými sociálními službami. V případě potřeby mohou občané využít služeb terénní pečovatelské služby zajišťované městem Jevíčko. Domovy pro seniory se nejbližší nacházejí v Jaroměřicích (cca 12 km) a v Moravské Třebové. Obec každoročně **finančně podporuje činnost Oblastní charity Moravská Třebová (OCHMT)**, která mimo jiné provozuje půjčovnu zdravotních a kompenzačních pomůcek (pro seniory, nemocné, zdravotně postižené), sociálně aktivizační služby pro rodiny s dětmi, které se ocitly v obtížné životní situaci, a další sociální služby dle zákona č. 108/2006 Sb., o sociálních službách, ve znění pozdějších předpisů, zaměřené na dospělé osoby s mentálním nebo kombinovaným postižením (denní stacionář, sociálně terapeutické dílny). Od 1. 1. 2016 má OCHMT zaregistrovanou také občanskou poradnu, kde poskytují pomoc osobám s dluhovými problémy.

Dále obec každoročně poskytuje příspěvek **Svazu postížených civilizačními chorobami v ČR, z.s.**, základní organizace Jevíčko, IČO: 70974233. Jedná se o organizaci s humanitárním zaměřením, která sdružuje osoby zdravotně postižené civilizačními chorobami (diabetiky, kardiaky, astmatiky, osoby s roztroušenou sklerózou atd.).

Obecní obchod

Obchod se smíšeným zbožím v Březině provozuje od 1. 3. 2014 obec Březina, která za tímto účelem založila společnost Obecní obchod s.r.o. Obchod je otevřen šest dní v týdnu. V rámci uskutečněného dotazníkového šetření vyjádřilo **spokojenost s obecním obchodem 70 % respondentů**.

Knihovna Březina

Knihovna s Veřejným Internetem sídlí v přízemí budovy OÚ. V knihovním fondu má cca 3200 svazků. Registrovaných čtenářů je začátkem roku 2017 celkem 38, z to 9 do 15 let. Knihovna bývá otevřena v pátek večer od 17.00 do 19.00, aby ji mohli využívat i chalupáři a studenti pobývající přes týden na internátu. V roce 2014 byla MK ČR poskytnuta z programu VISK 3 dotace v částce 29 000 Kč na automatizaci knihovny. Od dubna 2014 je knihovna plně automatizovaná, knihy se půjčují přes systém Clavius. Dále byla v roce 2014 provedena modernizace (výmalba, nový nábytek) části knihovny pro děti a mládež a v roce 2015 v části pro dospělé.



Aby knihovna nesloužila jen čtenářům, ale stala se místem pro setkávání občanů různého věků, zapojila se v červnu 2013 do projektu „Nezapomeňte (se) vrátit“. V rámci tohoto projektu byla knihovna dovybavena židlemi, hracími stoly, společenskými hrami, pojízdným stolkem pro odkládání her, kobercem na hraní, sedacími polštáři a dalším materiálem potřebným k akcím zaměřeným na děti.

Další služby dostupné pro občany v budově OÚ

V budově OÚ Březina mohou občané kromě služeb, které jsou popsány v podkapitole A.2.1 *Obecní úřad a kompetence obce*, a knihovny využívat ještě tyto služby: pošta (5x týdně), kadeřnictví (1x týdně), pedikúra (1x za 14 dní), masérské služby (dle objednání) nebo sběrna šatstva a prádla (1x týdně).

Rozšíření občanského vybavení

V Územním plánu Březiny je navržena plocha pro vybudování sociálního zařízení pro návštěvníky víceúčelového nádrže (koupaliště). Součástí areálu by měly být i klubovny, bufet (restaurace), rekreační hřiště pro míčové hry a dětské hřiště. Dále je v ÚP Březina navržena plocha přestavby P3 pro pohostinství v návaznosti na obecní úřad ve dvorním traktu. V rámci provedeného dotazníkového šetření respondenti nejčastěji uváděli, že jim ze služeb v obci chybí hostinské zařízení (hostinec, restaurace).

A.6.4 Kultura a společenské události

Od roku 2012 **není v obci vedena kronika**. Přehled tradičních kulturních a společenských akcí, které se konají v obci, je uveden v tab. č. 27. Mimo tyto akce se v obci pořádají různé přednášky, divadelní představení, v knihovně hravá odpoledne pro děti apod. Účast veřejnosti je na většině akcí uspokojivá.

Tab. č. 27: Tradiční kulturní a společenské akce v obci

Termín	Akce
duben	Pálení čarodějnic
květen	Den matek
srpen	O pohár starosty obce Březina
srpen - září	Loučení s prázdninami
září	Výstava drobného zvířectva
listopad - prosinec	Beseda důchodců
prosinec	Zpívání u stromečku

Zdroj: vlastní zpracování

Venkovní akce se obvykle konají u koupaliště nebo v areálu Českého svazu chovatelů. Z vnitřních prostor je pro pořádání akcí využíván především kulturní sál (kapacita cca 70 lidí) v budově MŠ. Menší akce a výstavy se konají také v prostorách společenského zařízení Českého svazu chovatelů.

Mezi významné životní události občanů, které obec Březina oceňuje, patří:

Narození dítěte

Blahopřání k narození dítěte se posílá poštou a jsou v něm informace o poskytnutí finančního příspěvku ve výši 2 000 Kč.

Gratulace jubilantům

Gratulace občanům k životním jubileím 70, 75, 80, 85, 90 a pak každé další narozeniny. Pokud si to jubilant přeje, probíhá gratulace formou návštěvy, kdy jej navštíví členové zastupitelstva obce s blahopřáním od obce, květinou a darem v hodnotě 500 Kč.

A.6.5 Sport a tělovýchova

Podmínky pro sportovní aktivity v obci nejsou dobré. U obecního úřadu se nachází sportovní hřiště, které je však ve špatném stavu a není využíváno. Pro sportovní účely lze využít tělocvičnu a posilovnu, které obec Březina provozuje v budově mateřské školy.

Dětské hřiště ve školní zahradě u MŠ je celoročně plně využíváno. Vybaveno je pískovištěm, novými dřevěnými průlezkami, skluzavkou s vlnou, košem a kyvadlovými houpačkami.

Jak již bylo uvedeno v předchozí podkapitole, plánováno je vybudovat další dětské hřiště a rekreační hřiště pro míčové hry v areálu koupaliště. Zájem o další dětské hřiště v obci byl také patrný v uskutečněném dotazníkovém šetření mezi občany.



Přírodní koupaliště (víceúčelová vodní nádrž, fotografie vlevo) v Březině bylo vybudované v roce 1993 na západním okraji obce. Je obklopeno hustými smíšenými lesy, v létě hojně využíváno. Návštěvníkům nabízí travnaté a oblázkové pláže. V sezóně je na koupališti k dispozici stánek s občerstvením, toalety a sprchy.

Dalším místem v Březině ke koupání nebo i potápění je zatopený lom sv. Anny nazývaný také jako „Mrtvák“ (fotografie vpravo). Původně tam nebyl žádný život (odtud ten název), později začali rybáři lom zarybňovat. Voda v lomu je čistá, ale velmi chladná. Dno je jílovité a celkem členité. Uváděná hloubka je cca 18 m.



Zázemí pro další sportovní a volnočasové aktivity mohou občané nalézt v Jevíčku nebo ve Velkých Opatovicích. V Jevíčku se nachází sportovní areál Žlíbka, fotbalový stadion „U Nádraží“, víceúčelový sportovní areál s umělým povrchem u Gymnázia Jevíčko a fitness hřiště u zámečku. Umělé koupaliště s plaveckým, rekreačním i dětským bazénem, tobogánem a skluzavkou je dostupné ve Velkých Opatovicích.

A.6.6 Spolková činnost

V obci v současné době působí tři místní spolky – Sbor dobrovolných hasičů Březina, Myslivecké spolek Chvalka Březina a Český svaz chovatelů Březina.

SHS ČMS – Sbor dobrovolných hasičů Březina, IČO: 64210341

Sbor dobrovolných hasičů Březina (SDH Březina) je registrován jako organizační jednotka (pobočný spolek) Sdružení hasičů Čech, Moravy a Slezska. Založen byl v roce 1882 Antonínem Schwalbem, majitelem usedlosti čp. 54. K 31. 12. 2016 evidoval celkem 39 členů vč. dětí. Starostou SDH Březina je pan Bohuslav Jůza. Členové SDH Březina jsou během roku velmi aktivní, účastní se soutěží v požárním sportu, podílejí se na přípravě akcí, jako jsou např. Pálení čarodějnic nebo O pohár starosty obce Březina, organizují sběr starého železa, pomáhají při brigádách v lese atd.

Myslivecký spolek Chvalka Březina, IČO: 60121378

V roce 1976 se sloučilo Myslivecké sdružení Březina a Myslivecké sdružení Křenov pod názvem Myslivecký sdružení Chvalka. Se změnou občanského zákoníku v roce 2014 byla změněna právní forma Mysliveckého sdružení Chvalka a název na Myslivecký spolek Chvalka Březina. Myslivecký spolek Chvalka Březina má nyní 14 členů a hospodaří v honitbě, která obklopuje Březinu a Šnekov. Jedná se o polní honitbu s výměrou 562 ha, z toho 420 ha tvoří zemědělská půda, 126 ha les a 16 ha ostatní půda. Předsedou mysliveckého spolku je pan Jaroslav Chlup.

Český svaz chovatelů základní organizace Březina, IČO: 70903697

Základní organizace chovatelů v Březině byla založena v roce 1962. V současnosti má 18 členů. Předsedou je pan Antonín Nárožný, jednatelem pan Pavel Kavan a pokladníkem pan Václav Šobáň. Každý rok v září pořádají členové této organizace výstavu drobného zvířectva. V roce 1983 si začali svépomocí budovat vlastní chovatelský areál, který byl slavnostně otevřen v roce 1987 u příležitosti 25. výročí založení chovatelů.

Členové svazu areál stále upravují, v roce 1999 za pomoci místních podnikatelů a obce modernizovali kuchyň a klubovnu, v roce 2003 postavili udírnu a k ní přístřešek na posezení. Další modernizaci si vynutil nevyhovující stav sociálního zařízení a chodby a tak se chovatelé pustili do další přestavby, opět za podpory obce a místních podnikatelů. Celá přestavba byla dokončena v roce 2007, k 45. výročí založení chovatelů v Březině.

Včelaři

V obci je celkem 11 aktivních včelařů, kteří v roce 2016 vlastnili celkem 112 včelstev. Všichni tito včelaři jsou členy Českého svazu včelařů, z.s., základní organizace Jevíčko, IČO: 70933626. Obec Březina každoročně poskytuje příspěvek včelařům na léčbu a obnovu včelstev v obci.

A.7 INFRASTRUKTURA

A.7.1 Technická infrastruktura

V řešeném území je z hlediska jednotlivých druhů technické infrastruktury zastoupena vodovodní, elektrická i kanalizační síť. V roce 2016 byla dokončena výstavba ČOV v Březině. Obec není plynofikována.

Zásobování pitnou vodou

V Březině byl vodovod budován ve 40tých letech z litinového potrubí. V roce 1998 byla provedena rekonstrukce rozváděcího řadu v délce 624 m. V roce 1996 byl vodovod zaveden do Šnekova (1856 m vodovodního potrubí a 27 domovních přípojek).

Vodovodní síť v Březině i ve Šnekově jsou vzájemně propojeny a tvoří jeden funkční celek. Obě části obce jsou zásobovány vodou ze skupinového vodovodu Březina, který je ve vlastnictví obce a jehož provoz zajišťuje VHOS, a.s. Moravská Třebová.

K zásobování skupinového vodovodu Březina se využívá jímací zářez „Pekelná zmla“, nacházející se asi 1 km západně od obce Březina. Jeho vydatnost se udává 8,3 l/sec. Z hlavního zdroje „Pekelná zmla“ je voda vedena gravitačně přes rozvodnou síť obce do dvou vodojemů.

U dolu Anna (severně nad obcí) je vodojem o obsahu 150 m³, u kterého je AT stanice pro čerpání vody do dolu Anna. Jihozápadně pod obcí je druhý vodojem o obsahu 50 m³, u kterého je přečerpávací stanice pro zásobení objektů původního dolu Prokop.

Celková délka vodovodní sítě je 6 462 km.

Stávající stav zásobení pitnou vodou je vyhovující, do budoucna nejsou navrženy žádné změny, pouze bude třeba staré úseky postupně rekonstruovat. Z hlediska rozšíření této rozvodné sítě je nutno uvažovat s vybudováním vodovodních řadů a přípojek do míst, která jsou navržena k obytné zástavbě.

Zásobování elektrickou energií

V řešeném území katastru obce nejsou vybudované žádné výroby elektrické energie, které zajišťují její dodávku do distribuční sítě, ani rozvodny VVN/ VN. Rovněž se zde nevyskytuje hlavní napájecí vedení o napětí 110 kV.

Správcem a provozovatelem distribuční soustavy, ze které je obec zásobována elektrickou energií, je ČEZ Distribuce, a. s.

Území obce je zásobováno el. energií z rozvodny 110/22 kV Velké Opatovice z hlavního venkovního vedení VN 22kV č. 248. Z tohoto hlavního vedení a odbočky jsou připojeny jednotlivé transformační stanice 22/0,4 kV v obci – distribuční i odběratelské (cizí), které zajišťují dodávku všem odběratelům v řešeném území obce.

K transformaci VN/NN slouží celkem tři distribuční transformační stanice 22/0,4 kV. V řešené lokalitě je dále jedna průmyslová transformační stanice ve vlastnictví odběratele (P-D Refractories CZ a.s.).

Stávající vedení VN je provedené na betonových sloupech vč. přípojek k jednotlivým trafostanicím, jeho stav vyhovuje současným i výhledovým přenosovým požadavkům. S výstavbou nových vedení VN 22 kV se v řešeném území neuvažuje. Rozsah stávajících distribučních sítí VN 22 kV je pro současnou potřebu obce dostačující.

Kanalizační síť

V obci Březina je vybudována oddílná kanalizační síť. Starší kanalizace je vybudována z betonových trub profilů DN 300 – DN 800, a je v současné době využívána pro odvod dešťových vod s vyústěním do Malonínského potoka.

Nová splašková kanalizace byla v obci vybudována v roce 1999 v rozsahu PVC DN 200 - 250 o délce 2,4 km. Odvádí splaškové odpadní vody z převážné části obce. Kromě objektů na bydlení jsou na ni napojeny i obecní úřad, mateřská školka, zdravotní středisko a některé výrobní objekty. Splašky jsou vedeny na mechanicko-biologickou ČOV (na fotografii), která je v provozu od roku 2016.



Na tuto kanalizaci nelze připojit 23 nemovitostí – celý Šnekov a část Březiny. Pro tyto majitele nemovitosti je navržena výstavba domovních čistíren, které nakoupí obec, ostatní náklady si bude hradit majitel nemovitosti sám. Obec také nechá zpracovat projektovou dokumentaci a v případě zájmu pomůže s administrativou. Výstavba domovních čistíren by měla být ve Šnekově realizovaná do konce roku 2017, v Březině v roce 2018.

V době zpracování tohoto dokumentu není ve Šnekově vybudována žádná kanalizace, splaškové vody jsou převážně zachycovány v jímkách na vyvážení. Dešťové vody jsou úseky otevřených příkopů sváděny do potoka.

Plynofikace

Obec zatím **není plynofikována**, ani nemá zpracovanou studii plynofikace obce. Dle zpracované studie plynofikace okresu Svitavy je navrženo přivedení středotlakového plynovodu od OLÚ Jevíčko k obcím Smolná, Bělá u Jevíčka a Březina (po obec Bělou u Jevíčka už plyn zaveden je). V současné době uvažuje o plynofikaci na závodě Anna firma P-D Refractories CZ a.s., obec bude jednat o možnosti plynofikovat katastrální území Březiny.

Veřejné osvětlení

Veřejné osvětlení je realizované v celé obci. Provedené je převážně venkovním vedením na společných stožárech s rozvodnou sítí NN. Rekonstrukce veřejného osvětlení v Březině byla provedena v roce 1997 a ve Šnekově v roce 2003.

Svítilidla jsou výbojková s osazenými zdroji SHC 70 W, upevněná na opěrných bodech venkovní sítě NN, u silničních stožárů na jednoramenných výložnicích. Pro obec by bylo úspornější, kdyby tato svítidla byla vyměněna za nová ekologičtější LED osvětlovací tělesa s delší životností.

Místní rozhlas

V obci je vybudován místní rozhlas, který je ve správě OÚ. V roce 2011 byla zakoupena nová rozhlasová ústředna, která je umístěna na OÚ Březina. Tato ústředna funguje na drátové i bezdrátové rozhlasové vedení. Hnízda bezdrátového rozhlasu jsou v obci zatím zřízena čtyři (všechny v Březině). Záměrem obce je postupně vybudovat bezdrátový rozhlas v celém řešeném území. V roce 2017 je plánováno nahradit drátové rozhlasové vedení bezdrátovým rozhlasem ve Šnekově.

Ostatní sdělovací technika

Ze spojových zařízení je v obci vybudovaná účastnická telefonní síť. Telekomunikační síť na území obce spravuje a provozuje Česká telekomunikační infrastruktura a.s. (zkráceně CETIN). Telefonizace byla v obci dokončena v roce 1998. Telefonní síť je v celém rozsahu provedena zemním kabelem.

Většina obce je pokryta signálem mobilních operátorů, O2 Czech Republic a.s., Vodafone Czech Republic a.s. a T-Mobile Czech Republic a.s. dostatečně, ale jsou místa, kde je signál slabý. Postavený vysílač v řešeném území žádný z operátorů nemá.

Připojení na internet je možné přes pevnou linku nebo prostřednictvím bezdrátového připojení, které nabízí několik firem v okolí. Veřejný internet je provozován na obecním úřadě a v knihovně.

A.7.2 Dopravní infrastruktura

Z hlediska druhů dopravy je v Březině zastoupena pouze doprava silniční. Ostatní druhy dopravy se v obci nevyskytují. Celé správní území obce však leží v OP letištního radiolokačního prostředku.

Silniční doprava

Katastrálním územím obce Březina prochází silnice v majetku Pardubického kraje:

- II/366 Votice – Havlíčkův Brod – Prostějov – Valašské Meziříčí
- II/368 (Štítý) – Třebařov – Moravská Třebová – Křenov – (Letovice)
- III/36812 Jevíčko – Bělá u Jevíčka – Březina

Dopravní severojižní osou řešeného území je silnice II/368. Silnice II/366 prochází severovýchodním okrajem katastrálního území Šnekov. Silnice II/366 nemá na dopravní obsluhu obce Březiny a její část Šnekov žádný vliv, křižuje silnici II/368 v Křenově a slouží tedy k obsluze sousedních obcí.

Území obce neprotíná žádná dálnice ani rychlostní silnice. Nejbližší dálnicí vzdálenou od obce cca 35,5 km s napojením v Lošticích je D35 (do 31. 12. 2015 rychlostní silnice R35).

V Zásadách územního rozvoje Pardubického kraje je vymezen koridor pro budoucí výstavbu rychlostní silnice R43, která je vedena východně od města Jevíčka, a územní rezerva pro rychlostní silnici R35 severně od Moravské Třebové. Po realizaci těchto rychlostních silnic by na ně obec byla připojena prostřednictvím silnic II/368 a III/36812, čímž by se výrazně zlepšilo dopravní napojení území na tranzitní dopravní tahy.

Místní komunikace

Místní komunikace navazují na silniční síť a tvoří tak společnou základní komunikační kostru zástavby. V řešeném území jsou průběžně prováděny rekonstrukce místních komunikací, přesto se některé úseky místních komunikací nachází v neuspokojivém technickém stavu. Nespokojenost se stavem místních komunikací byla také druhá nejčastější odpověď v provedeném dotazníkovém šetření. Na opravy místních komunikací a chodníků by přednostně využilo finanční prostředky obce 58,9 % respondentů.

Obec Březina má zpracovaný *Pasport místních komunikací a dopravních značek* ke dni 23. 4. 2014.

Dle informací z tohoto pasportu tvoří místní komunikace III. třídy 18 větví o celkové délce 5 111 m. Povrch většiny těchto komunikací je živičný (83,2 % komunikací). Místní komunikace IV. třídy tvoří chodníky. Jedná se o 3 úseky v celkové délce 284 m. Vybudování dalších chodníků v ÚP Březiny není navrženo.

V okolí Březiny jsou vybudovány zpevněné účelové komunikace určené k obsluze dolů Anna a Prokop. Dále účelové komunikace slouží ke spojení jednotlivých nemovitostí pro potřeby vlastníků těchto nemovitostí nebo ke spojení těchto nemovitostí s ostatními pozemními komunikacemi nebo k obhospodařování zemědělských či lesních pozemků. Síť účelových komunikací v zájmovém území tvoří 17 komunikací o celkové délce 12 572 m, které se nachází v extravilánu obce.

Doprava v klidu

V obci nejsou žádná parkoviště vyčleněná dopravní značkou. Existuje několik dopravních ploch bez označení, které k parkování slouží. Respondenti v dotazníkovém šetření uváděli, že je problematické zaparkovat u zdravotního střediska a u obchodu.

Tab. č. 28: Bilance parkovacím ploch v obci

Občanské vybavení	Počet stání
Veřejný prostor u kaple sv. Rocha a Šebestiána	10
Obecní úřad	5
Obchod	2
Mateřská škola	3
Přírodní koupaliště (sezónní parkování)	30

Zdroj: ÚP Březina

Parkování a garážování automobilů je v obci řešeno individuálně vlastníky jednotlivých nemovitostí. Parkování firem je řešeno ve vlastních areálech.

Cyklotrasy, cyklostezky a turistické trasy

Obcí prochází **cyklotrasa č. 5161** o délce 24 km spojující obce Křenov a Sulíkov. Tato cyklotrasa se střední obtížností je vedena po silnici II. a III. třídy i účelových komunikacích.

Cyklostezky a turistické trasy se v současné době v řešeném území **nenacházejí**.

A.8 ŽIVOTNÍ PROSTŘEDÍ

A.8.1 Stav krajiny a životního prostředí

Příznivé životní podmínky, blízkost přírody a klidné prostředí je dle občanů největší devizou obce. V ZÚR Pk je celé správní území obce Březina vymezeno jako krajina lesozemědělská, tedy jako krajina tvořená lesními a zemědělskými plochami ve vyváženém poměru.

Důležitou vlastností krajiny je její ekologická stabilita. V závislosti na míře ekologické stability se mohou v krajině rozvinout další procesy, které kvalitu životního prostředí buď zlepšují, nebo naopak zhoršují. Ekologická stabilita území se vyjadřuje tzv. **koeficientem ekologické stability (KES)**, jenž se stanovuje jako podíl ploch tzv. stabilních (lesy, vodní plochy, zahrady, sady, vinice, TTP) a nestabilních (orná půda, chmelnice, zastavěná plocha, ostatní plocha) krajinnotvorných prvků. Dle výměry půdního fondu z roku 2014 je KES pro obec Březinu roven hodnotě **1,88**, což odpovídá vcelku vyvážené krajině, v níž jsou technické objekty relativně v souladu s dochovanými přírodními strukturami, důsledkem je i nižší spotřeba energo-materiálových vkladů.

V řešeném území je největším problémem v oblasti životního prostředí poměrně vysoký podíl domů vytápěných tuhými palivy, což zhoršuje v topné sezóně kvalitu ovzduší.

A.8.2 Půdní fond

Jednou z hlavních složek životního prostředí je půdní fond, který představuje základní a nenahraditelné přírodní bohatství. Jeho ochrana a šetrné využívání je nezbytné pro trvalé zachování ekologické stability a produkční funkce.

V roce 2015 půdní fond obce Březiny a její části Šnekova činil 1 163,75 ha, z toho 39,6 % připadalo na zemědělskou půdu. Lesní pozemky zaujímaly dle ČSÚ 53,3 % z celkové rozlohy, což vypovídá o nadprůměrné lesnatosti území oproti Pardubickému kraji (29,7 %) i ČR (33,8 %). V lesních pozemcích jsou vymezeny prvky místního územního systému ekologické stability (ÚSES).

Tab. č. 29: Výměra půdního fondu v letech 2012 – 2015

Rok	2012	2013	2014	2015
Celková výměra (ha)	1 163,75	1 163,75	1 163,75	1 163,75
Zemědělská půda	Orná půda	330,22	330,22	330,22
	Zahrady	13,19	13,19	13,19
	Ovocné sady	2,56	2,56	2,56
	Chmelnice	–	–	–
	Vinice	–	–	–
	Trvalé travní porosty	114,90	114,89	114,89
Lesní pozemky	620,65	620,65	620,65	620,65
Vodní plochy	8,46	8,46	8,46	8,46
Zastavěné plochy	8,38	8,39	8,39	8,39
Ostatní plochy	65,40	65,40	65,40	65,40

Zdroj: ČSÚ

A.8.3 Vodní toky a plochy

Zahrnují plochy vod tekoucích a stojatých (vodní nádrže). Hlavním tokem v území je Malonínský potok, který je zařazen do vodohospodářsky významných toků (VVT), dále jsou zde dva menší bezejmenné toky. Všechny jsou zčásti upraveny, místy zpevněny kamennou dlažbou, zčásti zaklenuty.

Za dolem Anna vznikla po odtěžení zemního materiálu nádrž, která je napájena spodními vodami. Plocha nádrže je asi 0,25 ha, rozměry cca 250 x 100 m.

Na západním okraji obce Březina je vodní nádrž, která je upravena jako přírodní koupaliště. Nádrž má trojúhelníkový půdorys, s rozměry asi 80 x 50 m, plochy hladiny cca 0,1 ha.

Ve Šnekově je v blízkosti čerpací stanice malý rybník.

Je vhodné zachovat stávající funkci všech vodních nádrží v území, prozatím se neuvažuje s výstavbou dalších menších vodních nádrží. Nepředpokládají se podstatné úpravy vodních toků, bude probíhat pouze údržba a čištění koryt pro zajištění odpovídajících průtokových poměrů a kvality prostředí podél toků.

V katastrálním území obce **není vyhlášeno žádné záplavové území.**

A.8.4 Ovzduší

V řešeném území se nevyskytuje žádný podstatný bodový zdroj emisí a ani větší zdroj znečištění ovzduší se nepředpokládá. Obec Březina ani její část Šnekov nejsou plynofikovány. Plynofikací by bylo eliminováno v současnosti největší znečištění ovzduší z domovních topenišť na pevná paliva.

Areály bývalých dolů Anna a Prokop budou nadále využívány pro průmyslovou výrobu. Vzhledem k dostatečnému odstupu od obytné zóny není předpoklad narušení životního prostředí v obci.

A.8.5 Hluk

Z hlediska hluku je v řešeném území nejvýznamnějším zdrojem zátěže doprava. V tab. č. 30 jsou uvedeny výsledky z celostátního sčítání dopravy na silnici II/368, sčítacího stanoviště 5-4480, a to v úseku Křenov, křižovatka s II/366 po hranici správních území ORP Svitavy a ORP Blansko. Tento úsek prochází Šnekovem i Březinou. Vzhledem k tomu, že intenzita dopravy během sčítání mezi roky 2005 a 2010 klesla o 627 vozidel, tj. o 43,5 %, nebudou pravděpodobně překračovány normy přípustných hladin hluku.

Tab. č. 30: Intenzita dopravy (průměrný počet vozidel za 24 h) na silnici vedoucí obcí

Rok	Těžká motorová vozidla celkem	Osobní a dodávková vozidla bez přívěsů i s přívěsy	Jednostopá motorová vozidla	Všechna motorová vozidla celkem
2005	357	1077	9	1443
2010	167	640	9	816

Zdroj: ŘSD

Podle původních plánů se mělo sčítání dopravy kvůli jeho periodicitě uskutečnit během roku 2015, avšak vlivem diskuse nad jeho potřebou a následně též personálním zajištěním sčítání, došlo ke zdržení a posunu jeho realizace o jeden rok. Výsledky ze sčítání v roce 2016 nejsou v současné době ještě k dispozici.

A.8.6 Zeleň

Plochy zeleně lze definovat jako vymezený segment území se souborem prvků přirozeně vzniklých nebo záměrně založených a uspořádaných podle zahradně architektonických a krajinářských zásad. Zeleň můžeme rozdělit na dvě základní skupiny – *zeleň sídelní* (městskou, venkovskou) a *zeleň krajinnou*. Systém sídelní zeleně zahrnuje zeleň veřejnou, vyhrazenou i soukromou.

Větší plochu veřejné zeleně v Březině lze najít v parku u mateřské školy, na koupališti, u kaple sv. Rocha



a Šebestiána a u křižovatky na Annu. V ostatních případech jde především o rozptýlenou a solitérní zeleň, např. javor na stráni nad budovou obecního úřadu (na fotografii), dvě lípy u nové hasičárny, dub u mostu na Slatinu, lípy u kaple sv. Jana Nepomuckého ve Šnekově atd. Nejedná se sice o památné stromy, které by byly vyhlášeny podle zákona č. 114/1992 Sb., o ochraně přírody a krajiny, ale jedná se o stromy charakterem blízkým památným stromům. Jejich hodnota spočívá nikoliv pouze v přírodní povaze, ale také v historickém, kulturním a společenském aspektu. Na péči o tyto stromy lze čerpat finanční prostředky např. z Programu péče o krajinu (PPK volná krajina).

A.8.7 Ochrana přírody a krajiny

Podle zákona o ochraně přírody a krajiny je rozlišována zvláštní a obecná ochrana přírody. V rámci zvláštní ochrany přírody rozlišujeme dvě úrovně zvláště chráněných území (ZCHÚ), a to velkoplošná ZCHÚ a maloplošná ZCHÚ. Na území Březiny a Šnekova se však žádné ZCHÚ nenachází.

Do obecné ochrany přírody a krajiny zahrnujeme obecnou ochranu území uskutečňovanou prostřednictvím územních systémů ekologické stability (ÚSES), významných krajinných prvků (VKP) a ochrany krajinného rázu. Dále do této kategorie zahrnujeme obecnou ochranu rostlin, živočichů a neživé části přírody (např. jeskyně, paleontologické nálezy). V rámci obecné ochrany přírody jsou vyhlášovány i již zmiňované památné stromy, které se v současné době v zájmovém území nevyskytují.

V mezích obecné ochrany přírody a krajiny lze v řešeném území nalézt:

- registrovaný **VKP č. 09091 Šnekovské úpolíny**, rozloha 0,8 ha – vlhká louka s výskytem úpolínu nejvyššího a prstance májového, je třeba respektovat VKP a jejich ochranné pásmo vyplývající ze zákona o ochraně přírody a krajiny.
- **CHOPAV** – chráněná oblast přirozené akumulace vod Východočeská křída, jehož omezení je třeba respektovat.
- **ÚSES** – zahrnuje 12 základních segmentů, které tvoří 7 lokálních biocenter (LBC) a 5 lokálních biokoridorů (LBK), a doplněn je tzv. interakčními prvky (okraje lesa, remízy, meze, okraje cest, stromořadí podél komunikací apod.). Stručný popis LBC a LBK je uveden v příloze č. 4.

Na území obce je stanoveno ochranné pásmo vodního zdroje „Prameniště Pekelná zmola Březina“, jehož platnost není časově omezena.

Na katastrálním území obce je stanoven dobývací prostor č. 60269 Bělá u Jevíčka a dále chráněná ložisková území: ident. č. 13470 Březina u Moravské Třebové, ident. č. 13480 Horní Rudná I, ident. č. 14470 Bělá u Jevíčka.

Dále do k. ú. obce Březina rovněž zasahují prognózní zdroje a to: výhradní ložisko č. 3134801 Březina, výhradní ložisko č. 3144700 Malonín a registrovaný prognózní zdroj výhradního ložiska č. 9228500 Malonín.

A.8.8 Odpadové hospodářství

Systém nakládání s odpady v Březině a Šnekově je upraven obecně závaznou vyhláškou obce č. 2/2015, o stanovení systému shromažďování, sběru, třídění a odstraňování komunálních odpadů a nakládání se stavebním odpadem na území obce Březina.

Svoz separovaného i komunálního odpadu je smluvně zajištěn prostřednictvím firmy SUEZ Využití zdrojů a.s. Výše poplatku za svoz komunálního odpadu v letech 2011 – 2017 je uvedena v tab. č. 31. Poplatníkem je každá fyzická osoba mající v obci trvalý pobyt a každá fyzická osoba vlastníci stavbu určenou nebo sloužící k rekreaci. Od poplatku je osvobozeno čtvrté a každé další nezaopatřené dítě v rodině. Svoz komunálního odpadu probíhá každých čtrnáct dní.

Tab. č. 31: Výše poplatku za svoz komunálního odpadu v letech 2011 – 2017

Rok	2011	2012	2013	2014	2015	2016	2017
Poplatek za osobu v Kč	430	430	430	450	450	450	450

Zdroj: OÚ Březina

V závěru roku 2014 schválila vláda ČR novelizaci zákona č. 185/2001 Sb., o odpadech ve znění č. 229/2014 Sb., která ukládá obcím povinnost zajistit od roku 2015 oddělený sběr papíru, plastu, skla, kovů a biologicky rozložitelného komunálního odpadu (BRKO).

Tříděný odpad je v obci shromažďován do zvláštních sběrných nádob, které jsou rozmístěny celkem ve 4 lokalitách (sběrných hnízdech):

Březina

- u obecního úřadu – 1x plasty, 1x sklo směsné, 1x papír
- u obchodu – 2x plasty, 1x sklo směsné, 1x papír
- u provozovny STP – 1x plasty

Šnekov

- na návsi – 1x plasty, 1x sklo směsné

Na biologicky rozložitelný odpad jsou v obci (v Březině u obecního úřadu, ve Šnekově na návsi) v období od 1. 4. do 31. 10. k dispozici dva kontejnery o objemu 1100 l, které 1x týdně vyváží firma SUEZ Využití zdrojů a.s.

Sběr kovů byl dosud 2x ročně prováděn spolu s nebezpečným odpadem. V roce 2017 bude na kovy zakoupena sběrná nádoba.

Dále je v obci u obecního úřadu umístěn kontejner na textil od firmy REVENGE, a.s., Praha.

Sběr a svoz objemného odpadu a nebezpečného odpadu je v obci zajištěn minimálně 2x ročně na předem vyhlášených přechodných stanovištích do zvláštních sběrných kontejnerů k tomuto účelu určených.

Pro odložení stavebního odpadu si mohou občané u Obecního úřadu Slatina objednat kontejner, který jim bude přivezen a odvezen za úplatu.

Obec Březina má uzavřenou smlouvu se společností EKO-KOM, a.s., díky které získává nárok na odměnu za zajišťování zpětného odběru a následného využití odpadů z obalů. Odměna se vypočítává na základě pravidelného čtvrtletního hlášení o množství, druzích a způsobech nakládání s využitelnými složkami komunálních odpadů.

V tab. č. 32 je uvedeno vyprodukované množství vybraných druhů odpadů v obci v letech 2013 – 2015. Dle *Hlášení o produkci a nakládání s odpady za rok 2015* bylo v obci vyprodukováno celkem 116,654 t komunálního odpadu (katalog. čísla 20* + 1501*), což v přepočtu na 1 obyvatele obce činí 327,68 kg KO. Ve srovnání se správním obvodem ORP Moravská Třebová či Pardubickým krajem se jedná o nižší množství vyprodukovaného KO, neboť průměrná produkce KO v roce 2015 byla ve SO ORP Moravská Třebová 488,50 kg/obyvatele a v Pardubickém kraji 544,68 kg/obyvatele (dle databáze GROUP ISOH).

Tab. č. 32: Vybrané druhy odpadu a množství produkce v letech 2013 – 2015

Katalogové číslo odpadu	Název odpadu	Produkce za rok v (t)			Měrná produkce v roce 2015 (kg/obyv.)*
		2013	2014	2015	
200101	Papír a lepenka	0,753	0,933	0,876	2,461
200102	Sklo	6,446	7,596	7,229	20,306
200139	Plasty	2,748	3,599	3,192	8,966
170405	Železo a ocel (kovy)	–	–	–	–
160103	Pneumatiky	–	0,472	1,024	2,876
200201	Biologicky rozložitelný odpad	–	–	3,962	11,129
200301	Směsný komunální odpad	93,252	98,625	91,035	255,716
200307	Objemný odpad	11,040	9,830	10,360	29,101
..... N	Nebezpečný odpad	0,840	0,300	0,232	0,652
CELKEM		115,079	121,355	117,910	331,208

Zdroj: OÚ Březina, * vztaženo k počtu obyvatel k 1. 1. 2015 (356 obyvatel)

Staré ekologické zátěže

Za starou ekologickou zátěží jsou mimo jiné označovány skládky, které nebyly provozovány podle žádných pravidel a bez jakéhokoliv zabezpečení. Dle databáze SEKM je v katastrálním území Březina u Moravské Třebové evidována skládka tuhého komunálního odpadu – dehtofenolová laguna, která byla založena v 60. letech do vyhloubené jámy na louce v blízkosti generátorové stanice uvnitř areálu dolu Anna. Skládka již byla odstraněna a rekultivována.

Tato skládka byla zlikvidovaná a v současné době je plocha rekultivovaná. Bylo by vhodné tuto evidovanou skládku z databáze SEKM vyřadit.

A.9 VÝCHODISKA PRO NÁVRHOVOU ČÁST

A.9.1 Dotazníkové šetření

V rámci zpracování Programu rozvoje obce Březina na období 2017 – 2026 bylo mezi občany provedeno od 11. 4. – 30. 4. 2016 dotazníkové šetření. Dotazník pro občany se skládal celkem ze 17 otázek, z nichž 1 otázka byla otevřená, 7 uzavřených a 9 polouzavřených (nebo také polootevřených).

S ohledem na cílovou skupinu byly zvoleny dva heterogenní kanály, kterými byli respondenti osloveni. Tištěné dotazníky byly distribuovány do všech domácností v Březině a ve Šnekově. Tyto dotazníky mohli respondenti odevzdávat v Březině do označené schránky na obecním úřadě a v obchodě, ve Šnekově do poštovní schránky domu s čp. 21 v zalepené obálce. Dostupná byla pro občany také on-line verze dotazníku na webových stránkách obce. Respondenti vyplnili celkem 151 dotazníků, z toho 128 tištěných a 23 elektronických dotazníků. **Návratnost** z hlediska počtu obyvatel starších 15 let (319 obyvatel), kterým byl dotazník prioritně určen, je **47,3 %**.

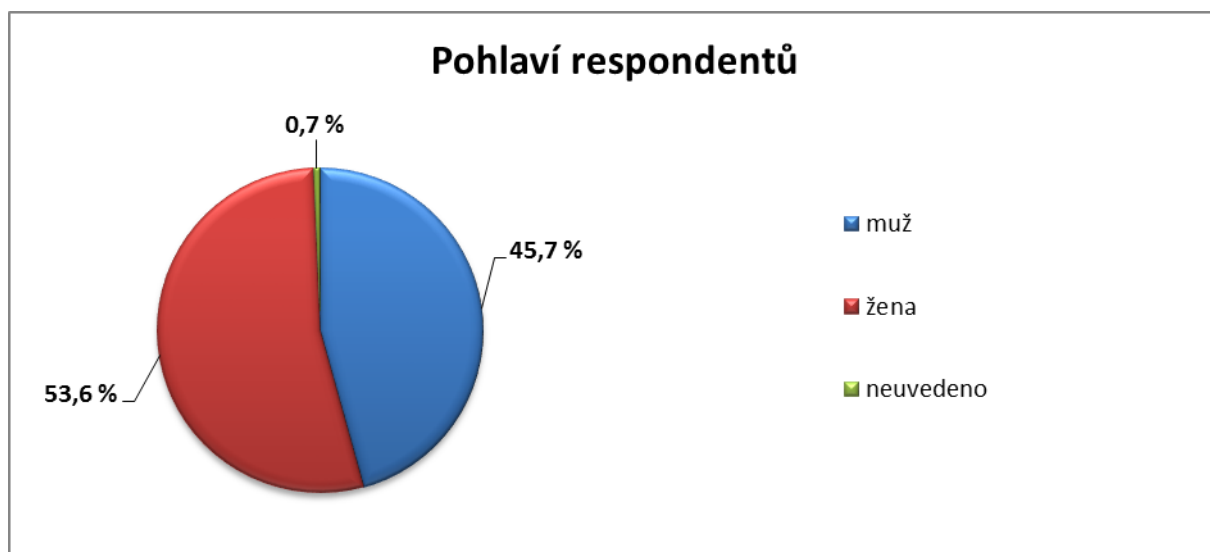
Zpracování dotazníkového šetření proběhlo v souladu s platnou legislativou České republiky, zejména pak zákonem č. 101/2000 Sb., o ochraně osobních údajů a o změně některých zákonů.

Prvních pět otázek v dotazníku bylo zaměřeno na údaje o respondentech – pohlaví, věk, vzdělání, zaměstnání a na to, jak dlouho respondenti v obci žijí.

Otázka č. 1 – Jste?

Z hlediska pohlaví mezi respondenty převažovaly ženy. Dotazník vyplnilo 53,6 % žen a 45,7 % mužů. Jeden respondent pohlaví neuvedl.

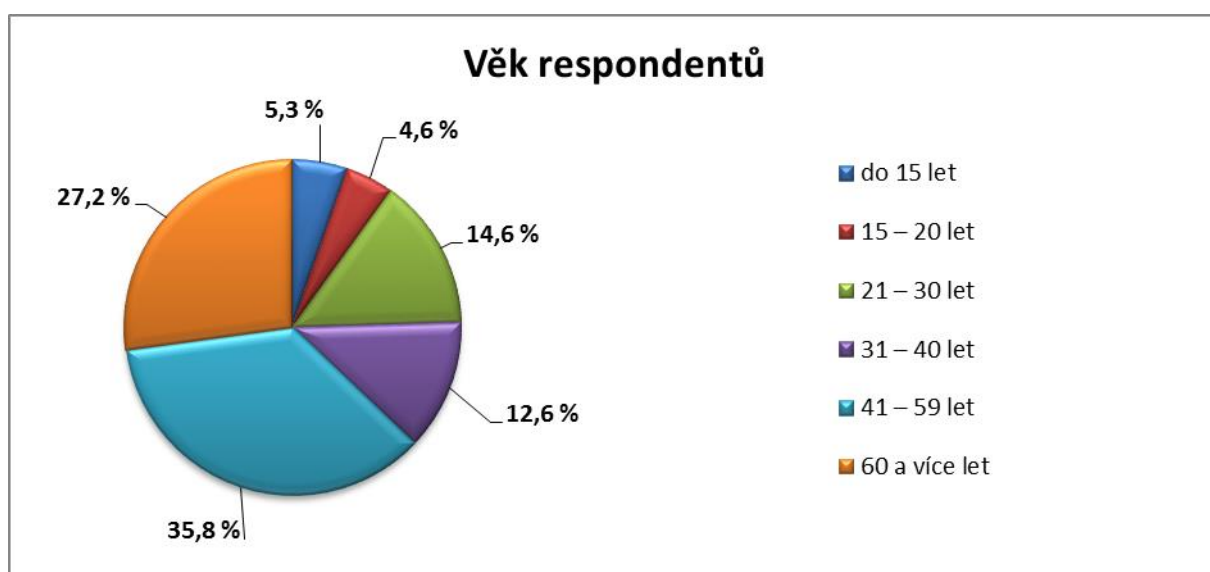
Odpověď	Počet	Podíl
žena	81	53,6 %
muž	69	45,7 %
neuvedena	1	0,7 %



Otázka č. 2 – Jaký je Váš věk?

Ve vzorku respondentů byly nejčastěji zastoupeny osoby ve věku 41 – 59 let (35,8 %) a osoby ve věku 60 let a více (27,2 %). Nejnižší zastoupení (4,6 %) měli respondenti ve věku 15 – 20 let.

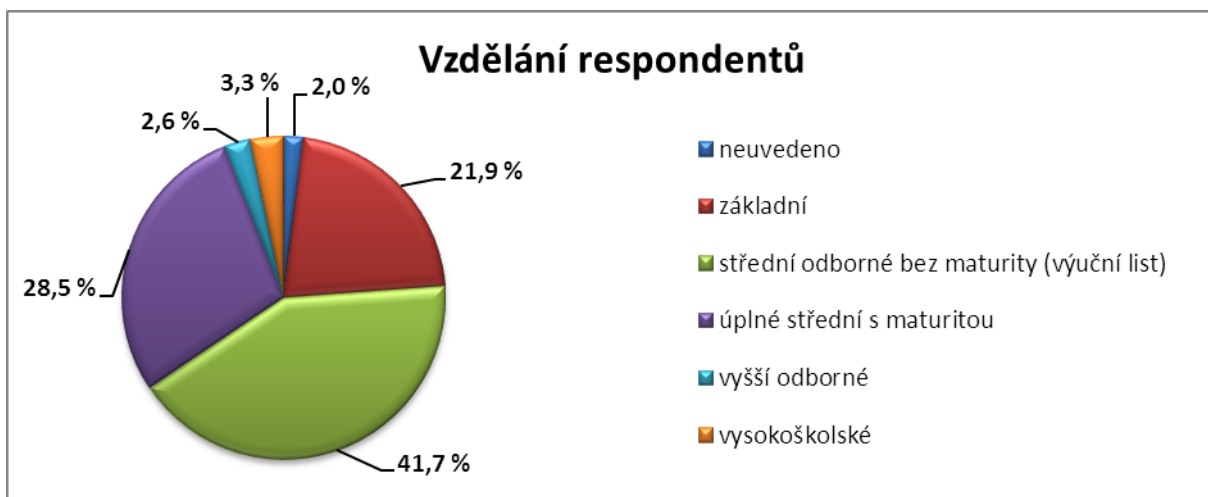
Odpověď	Počet	Podíl
41 – 59 let	54	35,8 %
60 a více let	41	27,2 %
21 – 30 let	22	14,6 %
31 – 40 let	19	12,6 %
do 15 let	8	5,3 %
15 – 20 let	7	4,6 %



Otázka č. 3 – Jaké je Vaše nejvyšší dokončené vzdělání?

Co se týče vzdělanosti respondentů, nejvíce jich má střední odborné vzdělání bez maturity (41,7 %). Na druhém místě jsou absolventi úplných středních škol s maturitou (28,5 %).

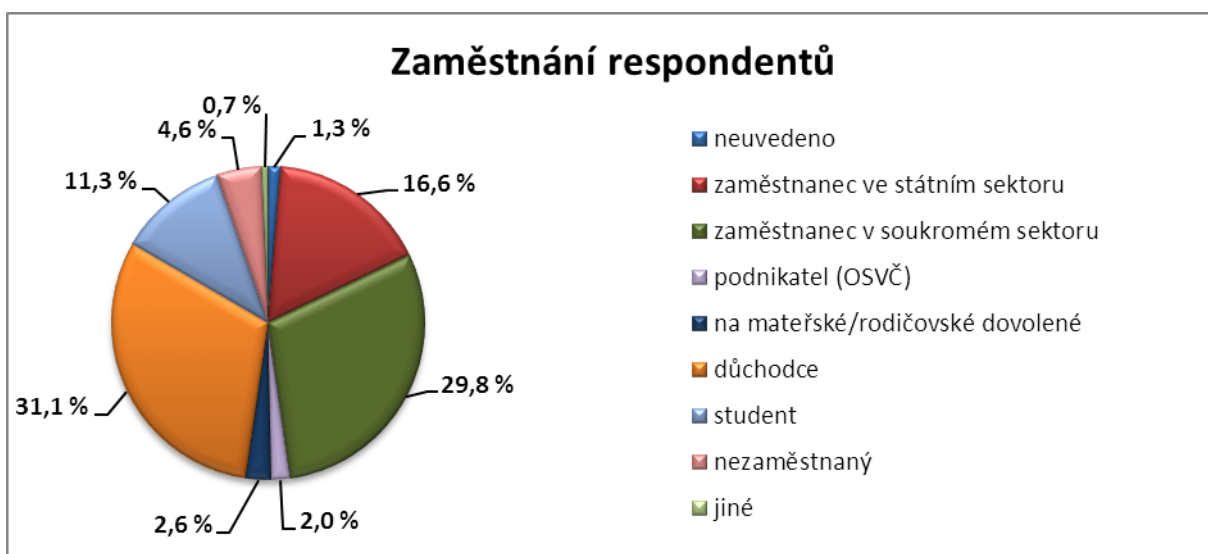
Odpověď	Počet	Podíl
střední odborné bez maturity (výuční list)	63	41,7 %
úplné střední s maturitou	43	28,5 %
základní	33	21,9 %
vysokoškolské	5	3,3 %
vyšší odborné	4	2,6 %
neuveдена	3	2,0 %



Otázka č. 4 – Čím jste v současné době?

Nejpočetnější skupinu respondentů (31,1 %) představovaly osoby pobírající důchod. Z výdělečně činných osob převažovali zaměstnanci v soukromém sektoru (29,8 %). Jedna respondentka zvolila odpověď „jiné“ a uvedla, že pečuje o osobu blízkou.

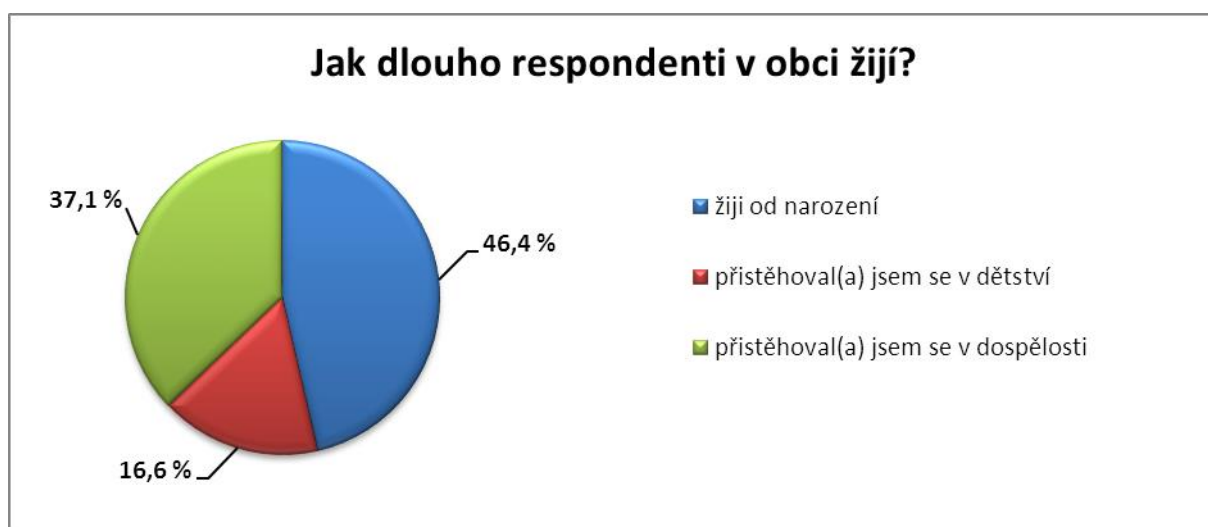
Odpověď	Počet	Podíl
důchodce	47	31,1 %
zaměstnanec v soukromém sektoru	45	29,8 %
zaměstnanec ve státním sektoru	24	16,6 %
student	17	11,3 %
nezaměstnaný	7	4,6 %
na mateřské/rodičovské dovolené	4	2,6 %
podnikatel (OSVČ)	3	2,0 %
jiné	1	0,7 %
neuveďeno	2	1,3 %



Otázka č. 5 – V obci

Největší zájem o vyplnění dotazníku měli respondenti, kteří žijí v obci od narození (46,4 %) a ti, kteří se do obce přistěhovali v dospělosti (37,1 %). Menší zastoupení pak mají respondenti, co se přistěhovali v dětství (16,6 %).

Odpověď	Počet	Podíl
žiji od narození	70	46,4 %
přistěhoval/a jsem se v dospělosti	56	37,1 %
přistěhoval/a jsem se v dětství	25	16,6 %

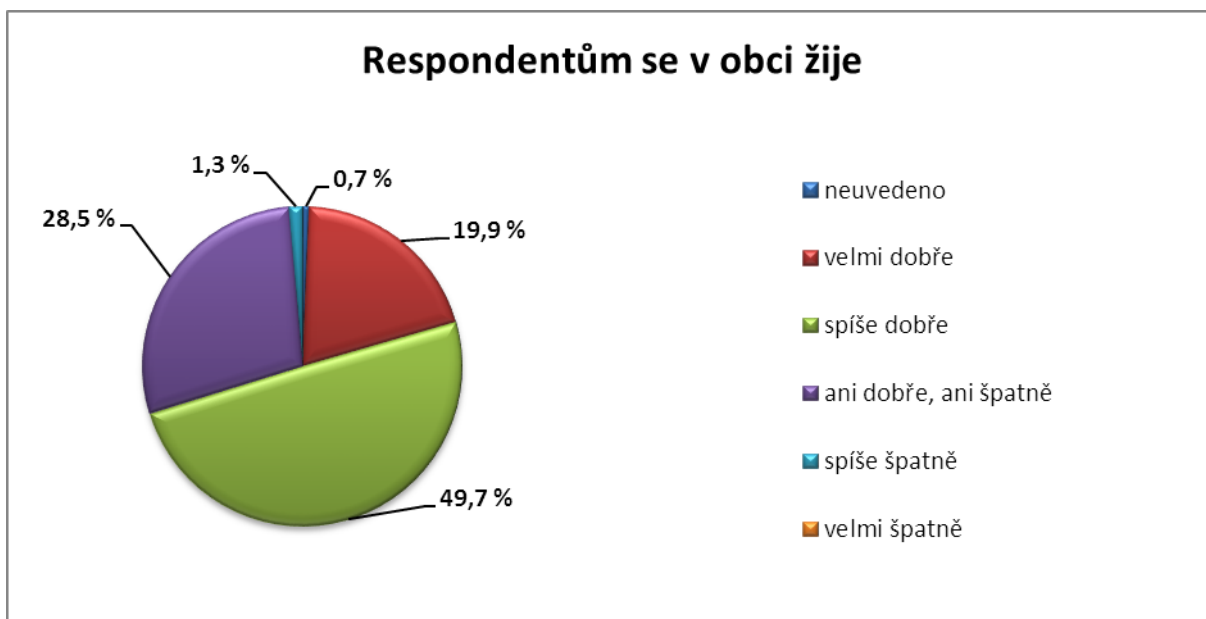


Účelem otázek č. 6 – 9 bylo zjistit, jak se respondentům v obci žije, zda v obci plánují zůstat a co se jim v obci líbí a nelíbí.

Otázka č. 6 – Jak se Vám v obci žije?

Téměř polovina (49,7 %) respondentů odpověděla, že se jim v obci žije spíše dobře. Pětina respondentů dokonce uvedla, že se jim v obci žije velmi dobře. Spíše špatně se v obci žije pouze dvěma respondentům (1,3 %) a možnost velmi špatně nevolil žádný respondent.

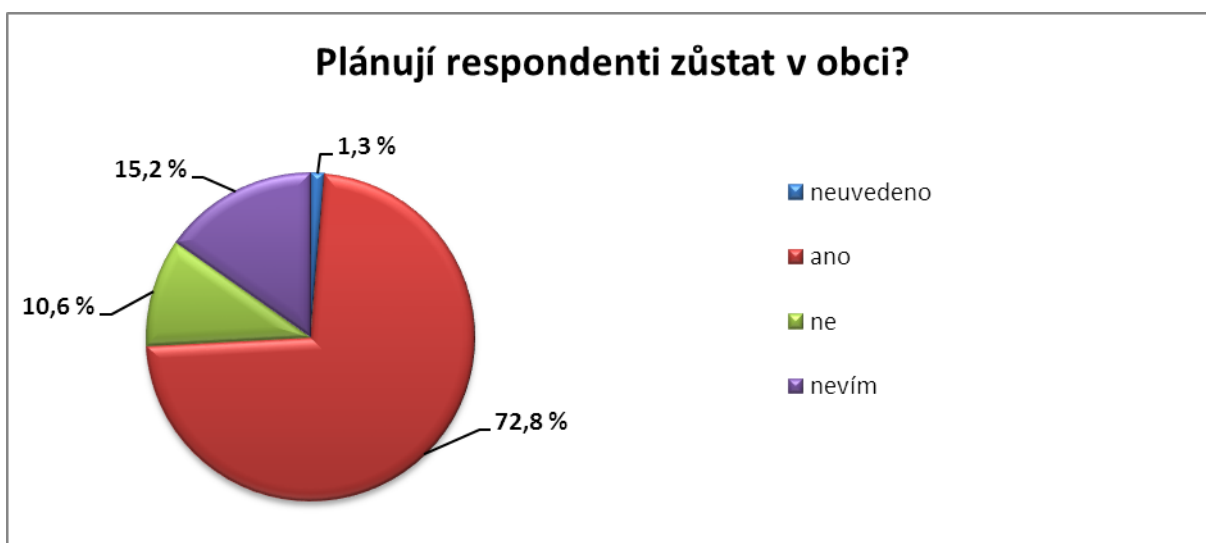
Odpověď	Počet	Podíl
spíše dobře	75	49,7 %
ani dobře, ani špatně	43	28,5 %
velmi dobře	30	19,9 %
spíše špatně	2	1,3 %
velmi špatně	0	-
neuveдена	1	0,7 %



Otázka č. 7 – Plánujete zůstat v obci i v budoucnosti?

Pozitivním zjištěním byla vysoká stabilita obyvatel. Zůstat v obci i v budoucnosti chce téměř 73 % respondentů. Odchod z obce plánuje necelých 11 % respondentů a nerozhodnutých je zatím přes 15 % respondentů.

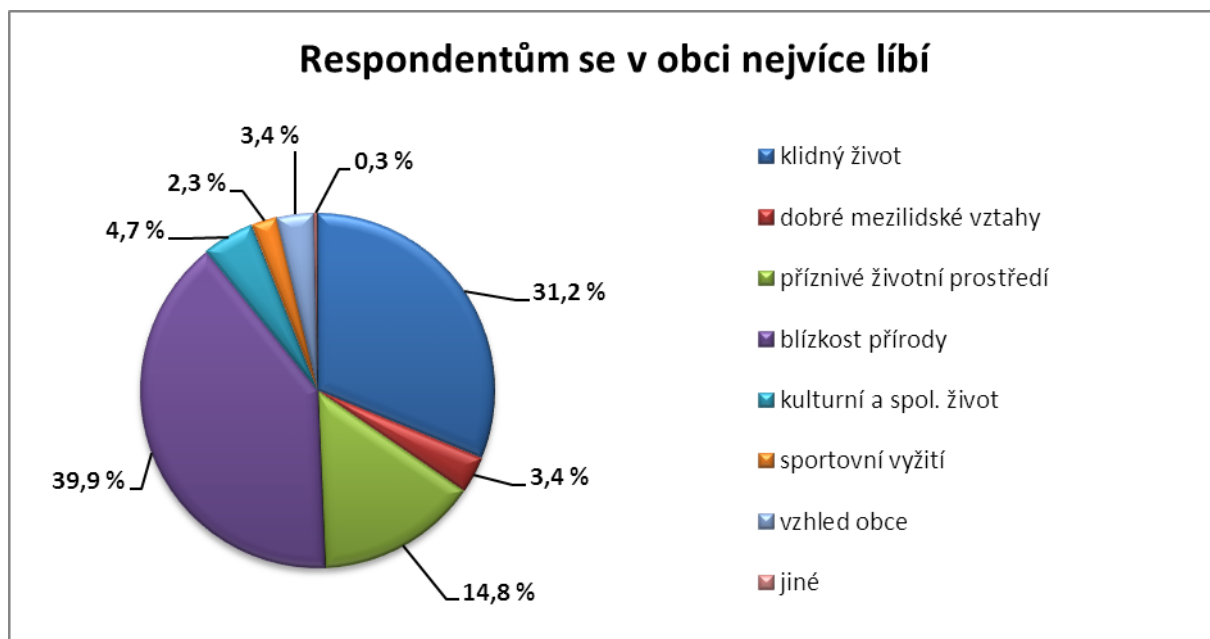
Odpověď	Počet	Podíl
ano	110	72,8 %
nevím	23	15,2 %
ne	16	10,6 %
nevedena	2	1,3 %



Otázka č. 8 – Co se Vám v obci nejvíce líbí?

Největší devizou obce je dle respondentů blízkost přírody (39,9 %). Dále byl oceňován především klidný život (31,2 %) a příznivé životní prostředí (14,8 %). Jeden respondent sdělil, že se mu v obci nejvíce líbí starosta.

Odpověď	Počet	Podíl
blízkost přírody	119	39,9 %
klidný život	93	31,2 %
příznivé životní prostředí	44	14,8 %
kulturní a společenský život	14	4,7 %
vzhled obce	10	3,4 %
dobré mezilidské vztahy	10	3,4 %
sportovní vyžití	7	2,3 %
jiné	1	0,3 %



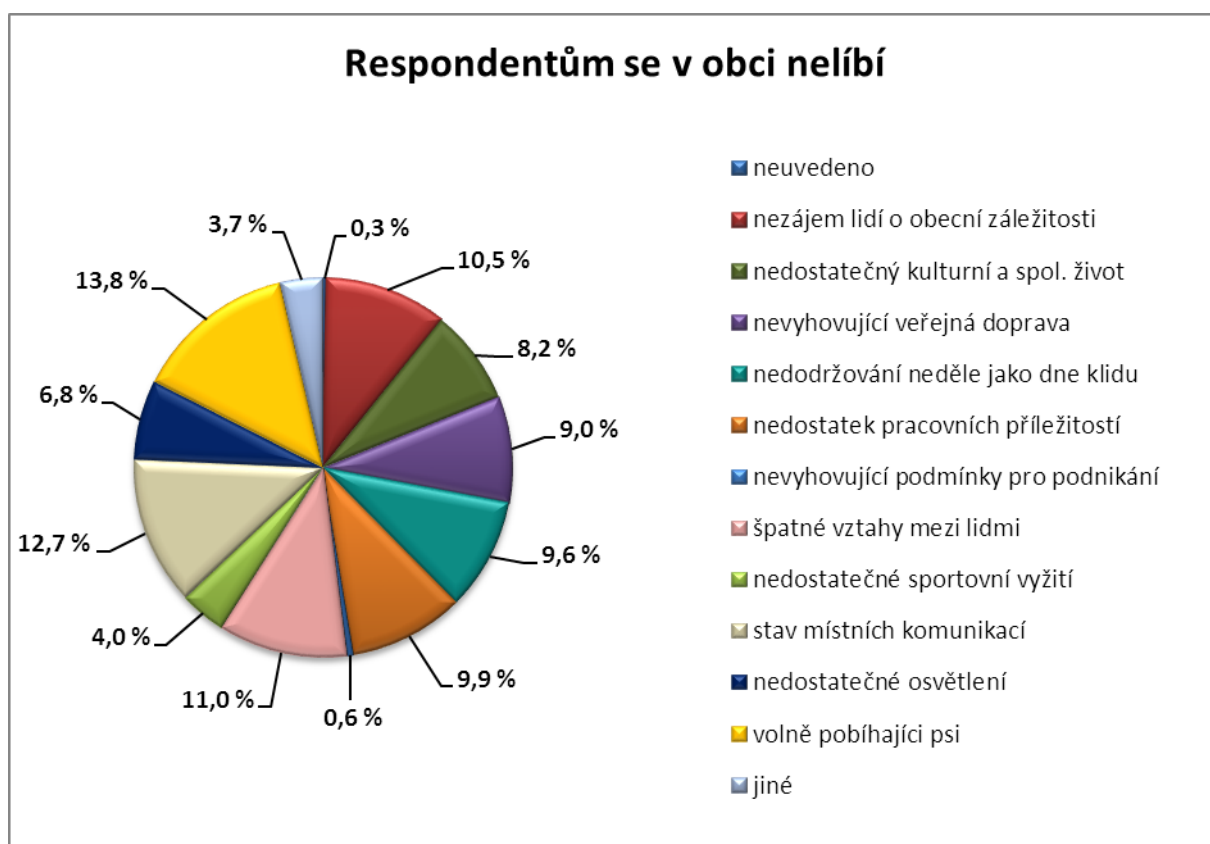
Otázka č. 9 – Co se Vám v obci nelíbí?

Respondentům se v obci nelíbí především volně pobíhající psi (13,8 %) a stav místních komunikací (12,7 %). Možnost napsat vlastní odpověď využilo 13 respondentů (3,7 %), kteří uvedli:

- *zvýhodňování důchodců (2x)*
- *odliv mladých lidí (2x)*
- *přístup a chování některých zastupitelů (2x)*
- *psí exkrementy (2x)*
- *přemnožené kočky*
- *drahé pozemky*

- nevyčištěný potok přes vesnici
- vzhled obce
- špatná vodovodní síť (ztráta vody)

Odpověď	Počet	Podíl
volně pobíhající psi	49	13,8 %
stav místních komunikací	45	12,7 %
špatné vztahy mezi lidmi	39	11,0 %
nezájem lidí o obecní záležitosti	37	10,5 %
nedostatek pracovních příležitostí	35	9,9 %
nedodržování neděle jako dne klidu	34	9,6 %
nevyhovující veřejná doprava	32	9,0 %
nedostatečný kulturní a spol. život	29	8,2 %
nedostatečné osvětlení	24	6,8 %
nedostatečné sportovní vyžití	14	4,0 %
nevyhovující podmínky pro podnikání	2	0,6 %
jiné	13	3,7 %
neuveдена	1	0,3 %

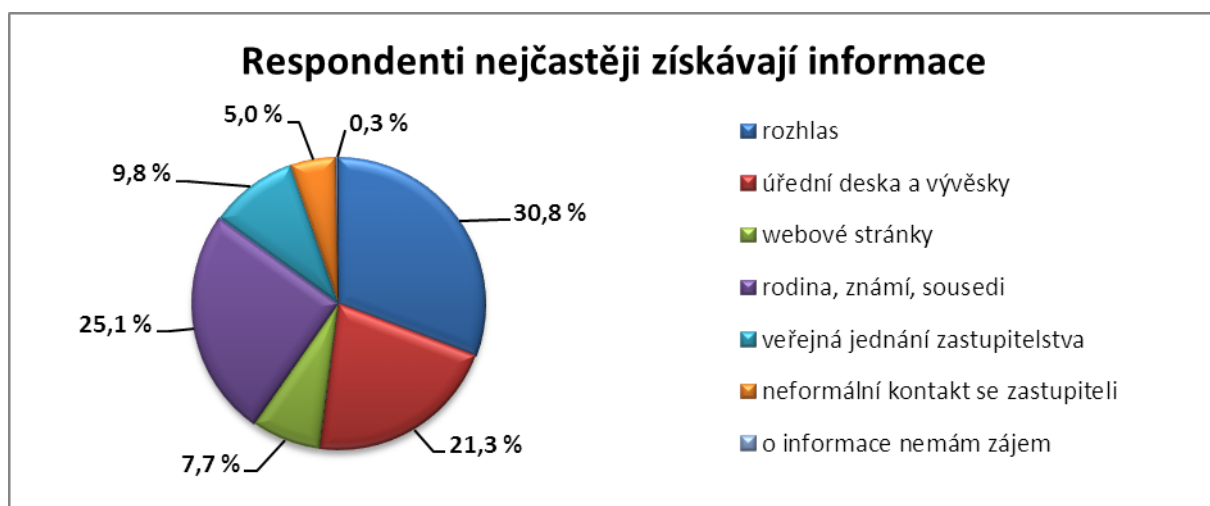


Otázky č. 10 a č. 11 byly zaměřeny na způsob, jakým občané čerpají informace o obci, a na návštěvnost webových stránek obce.

Otázka č. 10 – Z jakých zdrojů nejčastěji získáváte informace o dění v obci?

Respondenti nejčastěji získávají informace o dění v obci z hlášení místního rozhlasu (30,8 %), od rodiny, známých či sousedů (25,1 %) a z úřední desky či vývěsek (21,3 %).

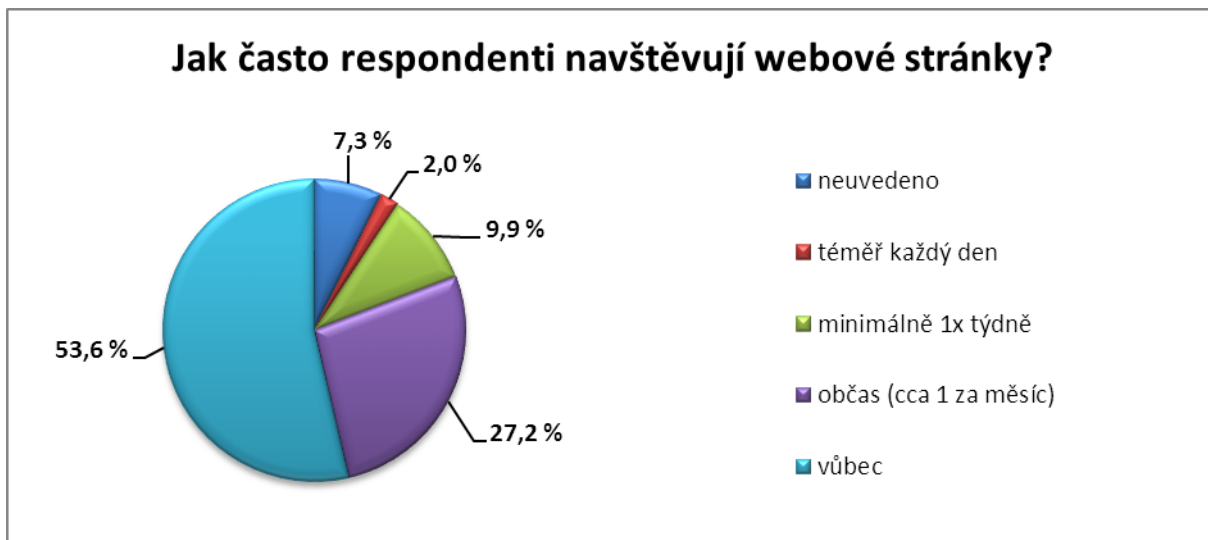
Odpověď	Počet	Podíl
rozhlas	104	30,8 %
rodina, známí, sousedi	85	25,1 %
úřední deska a vývěsky	72	21,3 %
veřejná jednání zastupitelstva	33	9,8 %
webové stránky	26	7,7 %
neformální kontakt se zastupiteli	17	5,0 %
o informace nemám zájem	1	0,3 %
jiné	0	-



Otázka č. 11 – Pokud sledujete informace o dění v obci na webových stránkách, jak často?

Informace o dění v obci sleduje na webových stránkách 65,5 % respondentů, z nichž však více než polovina (53,6 %) navštěvuje webové stránky pouze občas (asi 1 za měsíc). Minimálně 1x týdně na stránky obce chodí 9,9 % respondentů a vůbec je nenavštěvuje třetina (33,9 %) respondentů. V dotaznících respondenti vyjadřovali nespokojenost se stavem webových stránek.

Odpověď	Počet	Podíl
občas (cca 1 za měsíc)	41	53,6 %
minimálně 1x týdně	15	9,9 %
téměř každý den	3	2,0 %
vůbec	81	33,9 %
neuveдена	11	7,3 %



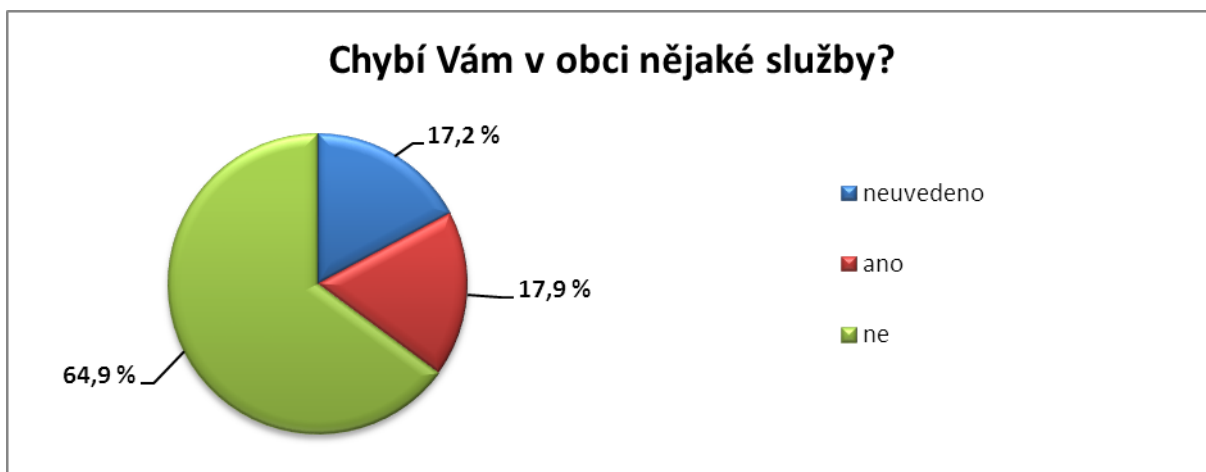
Zbývající otázky byly zaměřeny konkrétněji. Respondenti měli sdělit, zda jim v obci chybí nějaké služby, pokusit se zhodnotit vybrané oblasti a uvést, co je trápí v oblasti životního prostředí. V předposlední otázce měli respondenti určit, na co by oni sami vynaložili finanční prostředky obce.

Otázka č. 12 – Chybí Vám v obci nějaké služby?

Téměř 65 % respondentů uvedlo, že jim v obci žádné služby nechybí, 17,2 % respondentů na tuto otázku neodpovědělo a zbývající respondenti (17,9 %) by v obci uvítali:

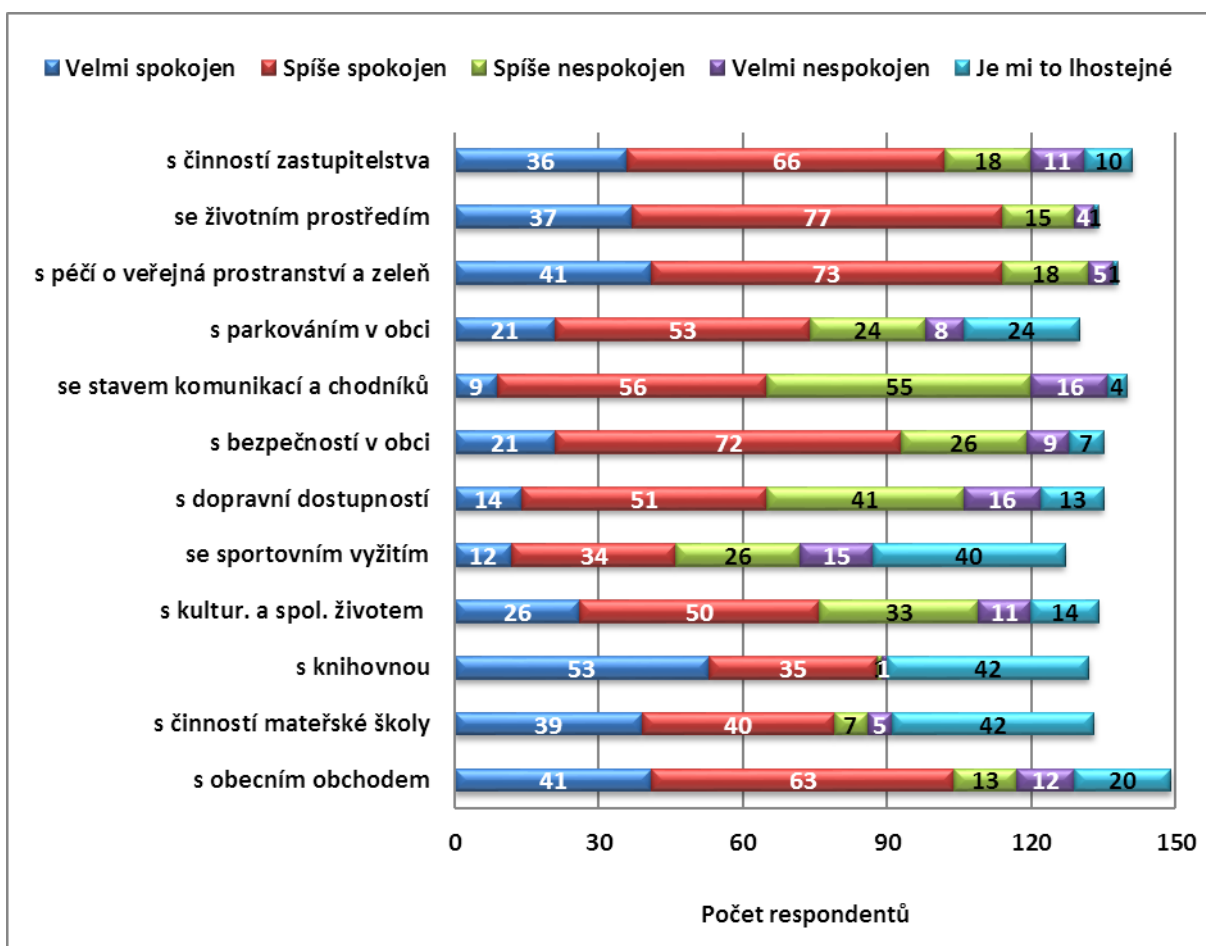
- hospoda, restaurace **(17x)**
- pošta s plnohodnotným provozem **(2x)**
- obchod **(2x)**
- lékař (praktický lékař, stomatolog) **(2x)**
- kosmetika, pedikúra
- kadeřnice
- vinárna, vinný sklep
- kino

Odpověď	Počet	Podíl
ano	27	17,9 %
ne	98	64,9 %
neuvezena	26	17,2 %



Otázka č. 13 – Pokuste se zhodnotit naši obec z hlediska níže uvedených podmínek.

Respondenti měli zhodnotit stanovené oblasti dle své spokojenosti na škále „velmi spokojen“ – „velmi nespokojen“, příp. mohli zvolit možnost „je mi to lhostejné“.



Nejvíce jsou respondenti spokojeni (součet odpovědí „velmi spokojen“ a „spíše spokojen“) s životním prostředím (85 %). Následuje péče o veřejná prostranství a zeleň (83 %), činnost zastupitelstva (72 %), obecní obchod (70 %) a bezpečnost v obci (69 %).

Naopak, nejčastěji respondenti uváděli, že jsou nespokojeni (součet odpovědí „velmi nespokojen“ a „spíše nespokojen“) se stavem komunikací a chodníků (51 %). Dále nejsou respondenti spokojeni především s dopravní dostupností (42 %), s kulturním a společenským životem (33 %) a se sportovním vyžitím v obci (32 %).

Respondenti u této otázky mohli uvést také důvod, proč jsou s danou oblastí „velmi nespokojeni“.

Komunikace a chodníky:

- *chybí chodník u Němcových a ke koupališti*
- *chodníky by měly být po celé obci, nejen v Habeši*
- *špatná komunikace k domům na kopečku*
- *rozbité chodníky, silnice = žalostné, katastrofa, někde chybí*

Dopravní dostupnost:

- *ruší se a posouvají autobusy a nikoho nezajímá, jak se lidi dostanou do práce (5x)*

Kultura a společenský život:

- *v obci chybí hospoda nebo jiné prostory tohoto směru*
- *nedostatečný kulturní život (2x)*

Sportovní vyžití:

- *v obci chybí hřiště s udržovaným povrchem (antuka, písek), pro využití volejbal, nohejbal, tenis*
- *žádné sportovní vyžití v obci (3x)*
- *chybí cyklostezka*

Obecní obchod:

- *nevyhovující otevírací doba (2x)*
- *předražené zboží, málo druhů zboží (3x)*
- *mnoho zaměstnanců -> vysoké náklady*

Mateřská škola:

- *zavřená přes letní prázdniny (někteří rodiče nemají kam dát své děti) (3x)*
- *vysoké náklady, málo místních dětí*

Parkování v obci:

- *téměř žádná parkovací místa u zdravotního střediska*
- *problém zaparkovat u obchodu*

Bezpečnost v obci:

- *nedodržování rychlosti aut (2x)*

Činnost zastupitelstva:

- *stejně názory již po několik let, tudíž řešit nové věci k podpoře a rozvoji obce je nemožné*

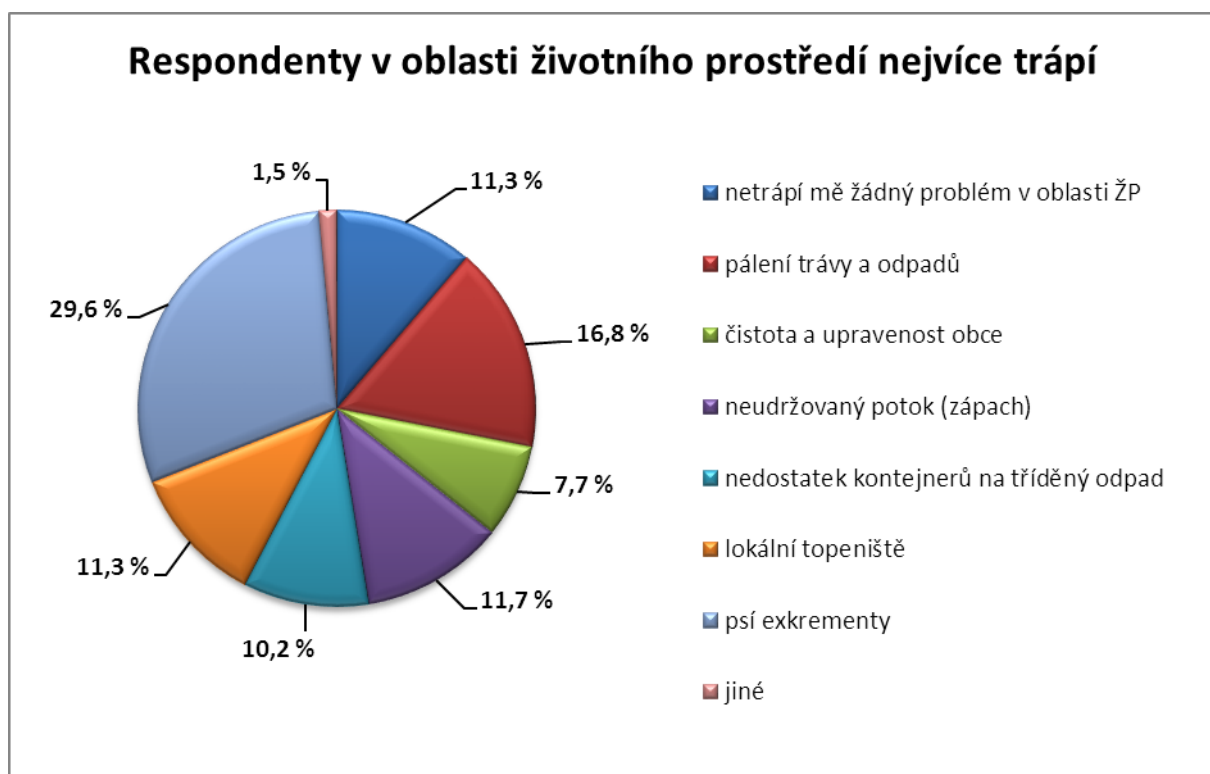
Odpověď „je mi to lhostejné“ uvedli respondenti nejčastěji u knihovny (32 %), u činnosti mateřské školy (32 %) a u sportovního vyžití (31 %).

Otázka č. 14 – Jaké konkrétní problémy v oblasti životního prostředí Vás trápí?

V oblasti životního prostředí respondenty nejvíce trápí psí exkrementy (29,6 %) a pálení trávy a odpadů (16,8 %). Možnost „jiné“ byla respondenty zvolena ve čtyřech případech:

- *velmi málo kompostérů nebo popelnic na bioodpad*
- *odpadky kolem silnice*
- *obecní pracovníci neuklízí posekanou trávu*
- *kočičí exkrementy*

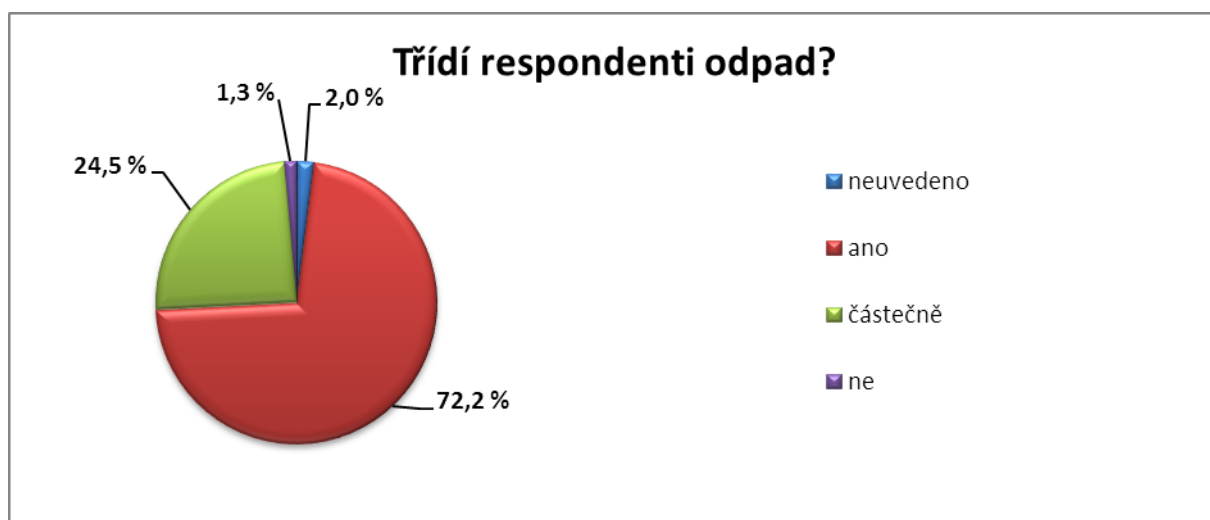
Odpověď	Počet	Podíl
netrápí mě žádný problém v oblasti ŽP	31	11,3 %
psí exkrementy	81	29,6 %
pálení trávy a odpadů	46	16,8 %
neudržovaný potok (zápach)	32	11,7 %
lokální topeniště	31	11,3 %
nedostatek kontejnerů na tříděný odpad	28	10,2 %
čistota a upravenost obce	21	7,7 %
jiné	4	1,5 %



Otázka č. 15 – Třídíte odpad?

Z dotazníkového šetření vyplynul zájem respondentů o životní prostředí. Na otázku „Třídíte odpad?“ odpovědělo 72,2 % respondentů kladně a necelá čtvrtina (24,5 %) respondentů třídí odpad aspoň částečně.

Odpověď	Počet	Podíl
ano	109	72,2 %
částečně	37	24,5 %
ne	2	2,0 %
neuvedena	3	1,3 %



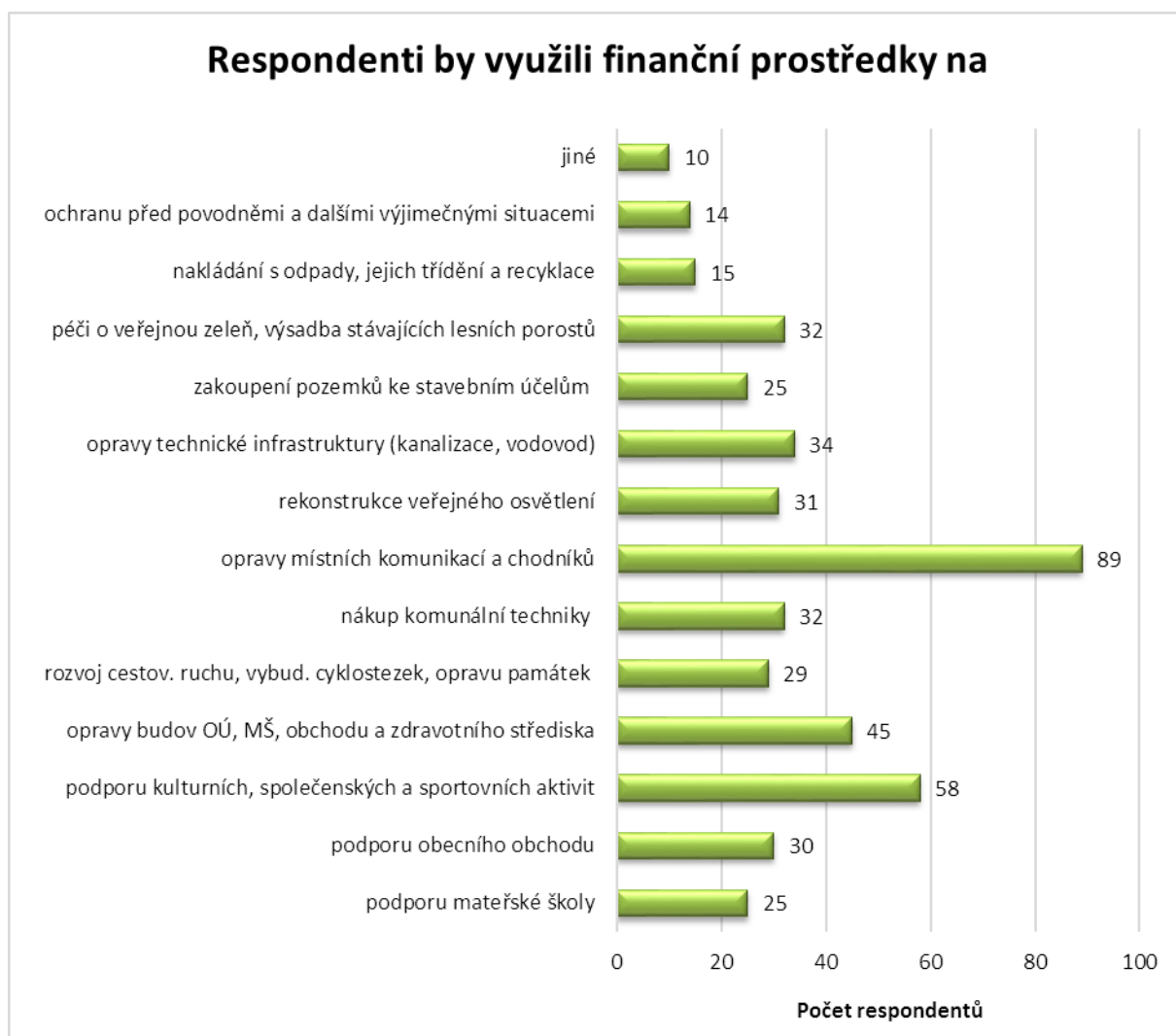
Otázka č. 16 – Představte si, že můžete rozhodnout o využití finančních prostředků obce. Na co byste je přednostně využil/a?

Finanční prostředky obce by nejvíce respondentů (58,9 %) využilo na opravy místních komunikací a chodníků, dále pak na podporu kulturních, společenských a sportovních aktivit (38,4 %) a na opravy budov obecního úřadu, mateřské školy, obchodu a zdravotního střediska (29,8 %).

Respondenti také mohli uvádět vlastní náměty na využití finančních prostředků obce. Tuto možnost využilo 10 respondentů (6,6 %), kteří uvedli, že by finanční prostředky využili na:

- podporu co největší dopravní obslužnosti obce
- zavedení plynu
- opravu a dovybavení dětského hřiště
- údržbu potoku – odklizení pneumatik z jeho průtoku vč. údržby jeho okolí
- více laviček k posezení po celé obci
- nákup kontejnerů na papír

Odpověď	Počet	Podíl
opravy místních komunikací a chodníků	89	58,9 %
podporu kulturních, společenských a sportovních aktivit	58	38,4 %
opravy budov OÚ, mateřské školy, obchodu a zdravotního střediska	45	29,8 %
opravy technické infrastruktury (kanalizace, vodovod)	34	22,5 %
nákup komunální techniky (zahradní traktor, křovinořez, sekačky)	32	21,2 %
péči o veřejnou zeleň, výsadba a údržba stávajících lesních porostů	32	21,2 %
rekonstrukce veřejného osvětlení	31	20,5 %
podporu obecního obchodu	30	19,9 %
rozvoj cestovního ruchu, vybudování cyklostezek, opravu památek	29	19,2 %
podporu mateřské školy	25	16,6 %
zakoupení pozemků ke stavebním účelům (nové stavební parcely)	25	16,6 %
nakládání s odpady, jejich třídění a recyklace	15	9,9 %
ochranu před povodněmi a dalšími výjimečnými situacemi	14	9,3 %
jiné	10	6,6 %



Otázka č. 17 – Pokud Vás napadá ještě nějaké další téma, které Vás v naší obci trápí, prosím, napište jej zde.

- *Chybí zde dětské hřiště. (5x)*
- *Chtělo by upravit pískoviště pro děti, případně doplnit houpačkou pro děti apod.*
- *Větší osázení travní plochy u školky.*
- *Výsadba vánočního stromu (okrasného) před školkou.*
- *Nevím, proč se tolik peněz vrází do MŠ, když je tam pár dětí z Březiny.*
- *Nedodržování rychlosti v obci.*
- *Ježdění aut na koupaliště spodním Habešem, děti tam pak nemůžou jezdit na kolech. (2x)*
- *V letních měsících je na koupališti málo míst na posezení u stánku, mohlo by tam také být také víc deštníků (např. od dodávajícího pivovaru).*
- *Rušení autobusových spojů o prázdninách.*
- *Autobus, který jezdí na ANNU, by mohl zastavovat u zrcadla (cestuje hodně starých lidí, třeba by jim to ulehčilo život aspoň trochu).*
- *Nevzhledná zastávka v Březině, páchne to tam. (2x)*
- *Oplocená zastávka ve Šnekově.*
- *Posprejovaná lavička.*
- *Zlepšení cesty k našim 4 domům na kopečku, je blátivá a vratká.*
- *V zimě se neuklízí sníh na chodníku u obchodu (v zatáčce).*
- *Malý výběr zboží v obchodě, stále stejná nabídka např. uzenin.*
- *V obchodě je předražené zboží. (2x)*
- *Nespokojenost s obvodním lékařem. (2x)*
- *V obci se nepořádají plesy.*
- *Pořádat častěji večerní kulturní program – harmonikář, kytarista apod., třeba jen pátky, soboty 20,00 – 23,00 hod.*
- *Nedostatek nových pracovních míst.*
- *Nejsou zde žádné odpadkové koše na psí exkrementy.*
- *Absence kompostérů na bioodpad.*
- *Chybí zpravodaj obce (informace o akcích a dění v obci).*

A.9.2 SWOT analýza

Smyslem SWOT analýzy je souhrnně popsat hlavní vnitřní a vnější faktory, které mají vliv na rozvoj obce. Vnitřními faktory jsou silné stránky (**Strengths**), tj. pozitivní faktory pro rozvoj obce, a slabé stránky (**Weaknesses**), tj. negativní skutečnosti, které způsobují obci problémy. Vnější faktory bývají označovány jako příležitosti (**Opportunities**) a hrozby (**Threats**). Program rozvoje obce by měl zahrnovat takové akce, které ze slabých stránek obce prostřednictvím příležitostí vytvoří silné stránky obce. Hrozby jsou rizikovými faktory, se kterými obec musí počítat a měla by se jim snažit předcházet.

Tab. č. 33: SWOT analýza obce

Silné stránky:	Slabé stránky:
+ Zodpovědné hospodaření obce, využívání dotačních titulů	- Špatný stav některých úseků místních komunikací
+ Služby Czech Pointu, vidimace a legalizace na obecním úřadě	- Obec není plynofikována
+ Občanská vybavenost na dobré úrovni – v obci je MŠ, zdrav. středisko, obchod, pošta a knihovna	- Nedostatečné sportovní vyžití (v obci chybí veřejné dětské hřiště, sportovní hřiště)
+ Zvyšující se úroveň vzdělanosti obyvatel v obci	- Absence hostinského zařízení v obci
+ Kulturní památky a památky místního významu na území obce	- Problematická návaznost autobusových linek na lokální i krajské úrovni
+ Tradiční kulturní a společenské akce v obci	- Klesající počet obyvatel
+ Kulturní sál pro cca 70 lidí v budově MŠ	- Nadprůměrný podíl seniorů v obyvatelstvu
+ Aktivní místní spolky v obci	- Stáří vodovodní sítě v některých částech obce
+ Kvalitní ŽP – klidné, pěkné okolí obce, les, existence VKP č. 09091 Šnekovské úpolíny	- Problémové parkování v některých částech obce (u zdrav. střediska, u obchodu)
+ Přírodní koupaliště v Březině	- V obci není od r. 2012 vedena kronika
+ Obec je zásobena pitnou vodou z vlastního vodovodu	- Lokální problémy v oblasti ŽP – eroze půdy, zhoršení ovzduší v zimním období
+ Dokončena výstavba ČOV v roce 2016	- Neodpovídající úroveň webových stránek obce
+ Provedené jednoduché pozemkové úpravy	
+ Významní zaměstnavatelé v obci (P-D Refractories CZ a.s., STP Březina)	
Příležitosti:	Hrozby:
✓ Využití dotačních titulů pro financování rozvoje obce	! Nezájem lidí o dění v obci, špatné mezilidské vztahy
✓ Rozšíření sběrných hnízd a sběrných nádob v obci	! Úbytek obyvatelstva obce, odchod mladých obyvatel mimo obec
✓ Vybudování nových komunikací a chodníků v obci, opravy stávajících	! Útlum v třídění komunálního odpadu a růst měrné produkce směsného odpadu
✓ Rozšíření kanalizace v obci a výstavba domovních čistíren	! Špatný stav některých budov ve vlastnictví obce
✓ Nové autobusové zastávky a čekárny v Březině i ve Šnekově	! Nedostatek finančních prostředků na rozvojové aktivity, zadluženost obce
✓ Oprava a údržba místních památek a drobných sakrálních staveb	! Negativní změny v RUD pro obec (brzdící mechanismy dluhu ČR)
✓ Rekonstrukce budov v majetku obce	! Zpřísnění podmínek pro čerpání dotací
✓ Výstavba dětského a sportovního hřiště	! Nárůst kriminality, vandalismu
✓ Vykoupení pozemků ke stavebním účelům	

Zdroj: vlastní zpracování

A.9.3 Vyhodnocení předchozího rozvojového dokumentu

Obec Březina má zpracovaný rozvojový dokument s názvem „Program obnovy vesnice Březina“ z roku 1998. V tomto programu jsou definované rozvojové priority obce v 5 oblastech, v rámci nichž byly stanoveny konkrétní aktivity, jejichž naplnění shrnují tabulky níže.

Tab. č. 34: Vyhodnocení oblasti A. Osvětové, kulturní a společenské akce

Číslo	Název rozvojové aktivity	Naplnění	Popis/zdůvodnění
A.1	Sociologický průzkum názorů občanů na potřeby obnovy vesnice	realizováno	
A.2	Úprava malé expozice o historii obce a regionu, historii důlní činnosti	realizováno částečně	výstava dobových fotek
A.3	Cyklus výstav a přednášek s tématem historie obce a regionu	realizováno částečně	

Tab. č. 35: Vyhodnocení oblasti B. Akce k rozvoji hospodářství obce

Číslo	Název rozvojové aktivity	Naplnění	Popis/zdůvodnění
B.1	Podpora rozvoje agroturistiky	nerealizováno	
B.2	Podpora rozvoje ekologického hospodaření	nerealizováno	
B.3	Zřízení provozovny na zpracování produktů místního ovocnářství	nerealizováno	
B.4	Zřízení lesní školky pro dosadbu listnatých stromů	nerealizováno	
B.5	Zřízení provozovny na zpracování dřevní hmoty	nerealizováno	

Tab. č. 36: Vyhodnocení oblasti C. Akce k zachování, obnově a udržování venkovské zástavby

Číslo	Název rozvojové aktivity	Naplnění	Popis/zdůvodnění
C.1	Restaurování sochy sv. Jana Nepomuckého v Březině	nerealizováno	
C.2	Restaurování kříže u kaple sv. Jana Nepomuckého ve Šnekově	nerealizováno	
C.3	Restaurování smírčího kříže	nerealizováno	
C.4	Restaurování památníku osvobození v Březině	realizováno částečně	parková úprava, údržba
C.5	Obnova a rekonstrukce kaple sv. Rocha a Šebestiána v Březině	realizováno	nová střecha, oprava fasády a vnitřních omítek, nová elektr.
C.6	Obnova a rekonstrukce kaple sv. Jana Nepomuckého ve Šnekově	realizováno	v roce 2009 statické zajištění objektu, nové venkovní i vnitřní omítky, nová podlaha
C.7	Obnova čekárny a zastávky veřejné autobusové dopravy v Březině	nerealizováno	
C.8	Obnova čekárny a zastávky veřejné autobusové dopravy ve Šnekově	nerealizováno	v roce 2017 je plánováno ve Šnekově postavit novou autobusovou zastávku
C.9	Rekonstrukce mateřské školy	realizováno průběžně	nová střecha, výměna oken, oprava ložnice
C.10	Restaurování křížů v polích	nerealizováno	
C.11	Obnova budovy obecního úřadu, pošty a hasičské zbrojnice	realizováno částečně	v roce 2010 oprava kanceláří, v letech 2010 – 2011 výměna oken

Číslo	Název rozvojové aktivity	Naplnění	Popis/zdůvodnění
C.12	Rekonstrukce chovatelského domu	realizováno částečně	výměna střešní krytiny
C.13	Rekonstrukce zdravotního střediska	realizováno částečně	výměna oken, nové topení, soc. zařízení, opravy v ordinacích
C.14	Úprava a architektonizace objektu STP Kavan	nerealizováno	

Tab. č. 37: Vyhodnocení oblasti D. Akce k úpravě veřejných prostranství, zkvalitnění občanské vybavenosti a technické infrastruktury

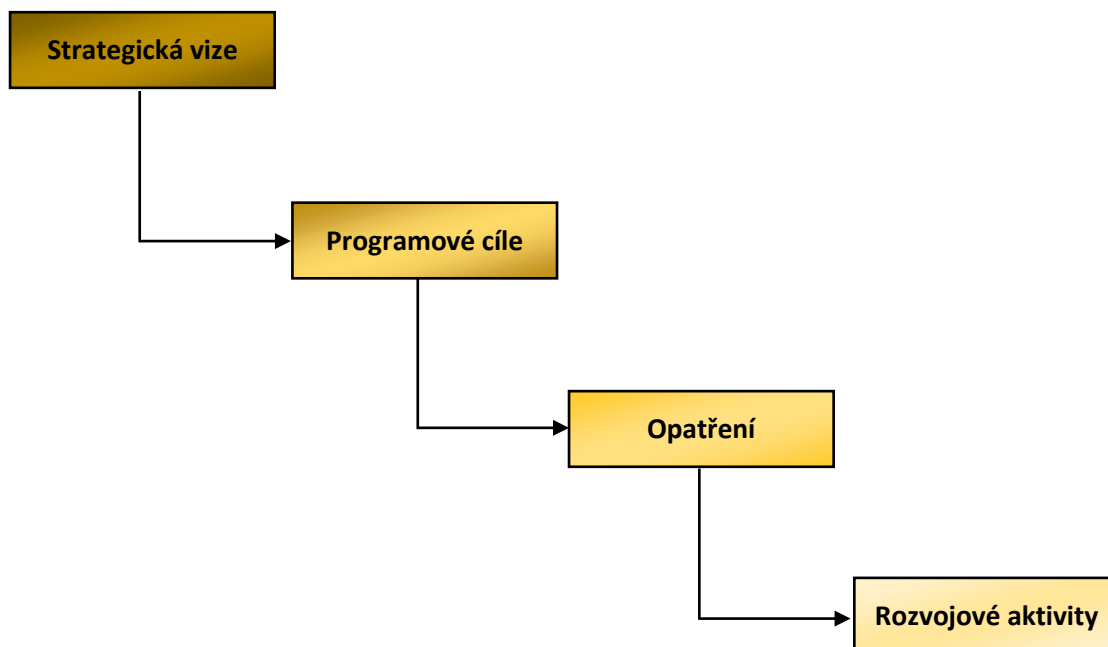
Číslo	Název rozvojové aktivity	Naplnění	Popis/zdůvodnění
D.1	Úprava sportovního hřiště u obecního úřadu	realizováno částečně	v roce 2007 bylo obnoveno sportovní hřiště na volejbal
D.2	Úprava areálu koupaliště, doplnění sociálního zařízení	realizováno	v roce 2006 bylo postaveno nové soc. zařízení na koupališti
D.3	Úprava prostranství u kaple sv. Rocha a Šebestiána	realizováno	v roce 1999
D.4	Obnova chodníků na hlavních komunikacích v Březině	realizováno	v roce 2007 byl postaven chodník ke kulturnímu sálu (MŠ), v roce 2010 u zdravotního střediska a od obchodu do Habeše
D.5	Obnova chodníků na hlavních komunikacích ve Šnekově	nerealizováno	ve Šnekově nejsou chodníky
D.6	Rekonstrukce a úprava křižovatky státních silnic	nerealizováno	
D.7	Obnova místní komunikace k obecnímu úřadu	realizováno	
D.8	Úprava pěších cest a pěšin	nerealizováno	
D.9	Rekonstrukce veřejného osvětlení ve Šnekově	realizováno	v roce 2003
D.10	Rekonstrukce veřejného rozhlasu	realizováno částečně	v roce 2011 nákup nové rozhlasové ústředny a 2 hnízd bezdrátového rozhlasu
D.11	Rekonstrukce ČOV v Březině	nerealizováno	výstavba nové ČOV v Březině v letech 2015 – 2016
D.12	Zřízení soustavné kanalizace a ČOV ve Šnekově	nerealizováno	
D.13	Úprava parku před mateřskou školou	realizováno	v roce 2015 výsadba zeleně

Tab. č. 38: Vyhodnocení oblasti E. Akce k ochraně a obnově kulturní krajiny

Číslo	Název rozvojové aktivity	Naplnění	Popis/zdůvodnění
E.1	Ochrana a údržba významného krajinného prvku Šnekovské úpoliny	nerealizováno	
E.2	Ozelenění ploch u koupaliště	nerealizováno	
E.3	Úprava parku u kaple sv. Rocha a Šebestiána	realizováno	v roce 1999
E.4	Úprava parku u kaple sv. Jana Nepomuckého	nerealizováno	
E.5	Obnova zeleně na hřišti u obecního úřadu	nerealizováno	
E.6	Realizace ÚSES	nerealizováno	

B. NÁVRHOVÁ ČÁST

Návrhová část Programu rozvoje obce je rozdělena na několik úrovní (stupňů), které se navzájem obsahově liší mírou konkrétnosti. Pro účely Programu rozvoje obce Březina byly stanoveny 4 základní úrovně, které tvoří „strategický skelet“ návrhové části.



Jednotlivé úrovně je možné definovat následovně:

- **Vize obce** – popisuje stav, jehož by mělo být v budoucnu dosaženo a v tomto smyslu představuje zastřešující rámec celé návrhové části.
- **Programové cíle** – představují strukturovanou formulaci hlavních tematických sektorů, v rámci kterých je nutné danou problematiku řešit. Vymezení programových cílů slouží k logickému uspořádání plánu. Hlavní záměry v rámci každého programového cíle jsou dále rozvedeny do jednotlivých opatření.
- **Opatření** – určují programové cíle, které jsou řešeny na úrovni rozvojových aktivit.
- **Rozvojové aktivity** – jsou obecněji formulované záměry na nejnižší úrovni návrhové části, které se naplňují podporou konkrétnějších aktivit. Konkrétní projektové náměty získané v průběhu zpracování plánu jsou přiřazeny k příslušným opatřením.

B.1 STRATEGICKÁ VIZE

Strategická vize tvoří „vstupní bránu“ do návrhové části Programu rozvoje obce. Jejím cílem je určit zásadní rozvojovou orientaci obce. Vize formuluje a popisuje stav, jehož by mělo být v budoucnosti dosaženo v daném území, přičemž jednotlivé části návrhu (programové cíle, opatření a konkrétní rozvojové aktivity) jsou prostředkem k jejímu dosažení. Stručná formulace vize, poslání a hodnot zaručuje obci nejen to, že má jasnou představu o sledovaných cílech, ale také usnadňuje sdílení této představy s ostatními lidmi.

Vize obce Březina do roku 2026

Obec Březina je příjemným místem pro život s kvalitním životním prostředím, v němž díky dobrým podmínkám mírně přibývá obyvatel. V obci jsou nejen zajištěny základní služby pro obyvatelstvo, ale soužití všech generací je také podpořeno kvalitní infrastrukturou, vhodnými podmínkami pro sportovní aktivity a bohatým kulturním a společenským životem, který udržuje i rozvíjí tradice obce. Na rozvoji obce aktivně spolupracují občané i místní spolky, s kterými obec efektivně komunikuje.

B.2 PROGRAMOVÉ CÍLE

Programové cíle stanovují, čeho chce obec Březina dosáhnout realizací svého programu rozvoje, a shrnují hlavní rozvojové priority v časovém horizontu přibližně 10 let. Tyto cíle jsou stanoveny na základě problémů, definovaných v analytické části dokumentu, požadavků zastupitelstva obce a potřeb občanů obce, zjištěných v rámci dotazníkové šetření uskutečněného při tvorbě tohoto rozvojového dokumentu. Programové cíle přesněji definují hlavní rozvojové směry obce, které v sobě zahrnují veškerá témata či problémy, na která je soustředěna pozornost v předmětném období.

Cíl 1: Zlepšení infrastruktury a bezpečnosti v obci

- Udržovat a opravovat technickou infrastrukturu obce
- Realizovat výstavbu domovních čistíren
- Plynofikovat obec
- Udržovat a opravovat místní komunikace
- Zvýšit bezpečnost v obci

Cíl 2: Kvalitní život v obci

- Organizačně a finančně podporovat tradiční kulturní a společenské akce
- Udržovat a vybavovat prostory pro kulturní akce
- Vytvořit podmínky pro sportovní vyžití obyvatel obce
- Podporovat obecní obchod
- Podporovat místní podnikatele
- Podporovat bytovou výstavbu v obci

Cíl 3: Kvalitní životní prostředí v obci

- Provést komplexní pozemkové úpravy
- Posilovat ekologickou stabilitu krajiny
- Rozšiřovat a udržovat zeleň v intravilánu i extravilánu obce
- Upravovat veřejná prostranství
- Rozvíjet odpadové hospodářství

Cíl 4: Rozvoj obce

- Rekonstruovat a modernizovat obecní budovy
- Využívat vhodné nástroje řízení a rozvojové nástroje pro efektivní správu obce
- Rekonstruovat a udržovat kulturní památky, památky místního významu a drobné sakrální památky
- Propagovat obec
- Spolupracovat s ostatními obcemi v regionu

B.3 OPATŘENÍ A ROZVOJOVÉ AKTIVITY

Opatření jsou definována jako zásadní úkoly k naplnění stanovených programových cílů a formulují přístup k řešení jednotlivých témat. Předpoklad jejich realizace je v celém návrhovém období tohoto dokumentu nebo ve stanoveném kratším časovém úseku. Jednotlivá opatření jsou pak naplňována prostřednictvím realizace konkrétních rozvojových aktivit, které již představují konkrétní projekt/y nebo činnost/soubor činností vedoucí k naplnění příslušného opatření.

Cíl 1: Zlepšení infrastruktury a bezpečnosti v obci

Opatření 1.1: Dobudování a modernizace technické infrastruktury

Opatření 1.2: Zlepšení dopravní infrastruktury

Opatření 1.3: Zajištění ochrany obyvatelstva

Cíl 2: Kvalitní život v obci

Opatření 2.1: Podpora kultury a společenských událostí

Opatření 2.2: Rozvoj sportovních a volnočasových aktivit

Opatření 2.3: Podpora služeb a podnikání v obci

Opatření 2.4: Podpora bytové výstavby a modernizace bytového fondu obce

Cíl 3: Kvalitní životní prostředí v obci

Opatření 3.1: Provedení komplexních pozemkových úprav

Opatření 3.2: Ochrana a obnova přírody a krajiny

Opatření 3.3: Obnova a údržba zeleně a veřejných prostranství

Opatření 3.4: Podpora efektivního odpadového hospodářství

Cíl 4: Rozvoj obce

Opatření 4.1: Modernizace a rekonstrukce obecního majetku

Opatření 4.2: Rozvoj efektivní správy a řízení obce

Opatření 4.3: Podpora rozvoje turistického ruchu

Opatření 4.4: Podpora regionálních vazeb obce

B.3.1 Navržená opatření a aktivity pro cíl 1: Zlepšení infrastruktury a bezpečnosti v obci

Opatření 1.1: Dobudování a modernizace technické infrastruktury

Popis opatření:

Pro spokojený život v obci je důležité, aby občané měli k dispozici dohotovenou alespoň základní technickou infrastrukturu. V roce 2016 byla dokončena výstavba ČOV v Březině, zbývá realizovat výstavbu domovních čistíren v místech, kde se není možné připojit na kanalizaci (celý Šnekov a část Březiny). Nutné je také dokončit rekonstrukci vodovodních řádů a vodojemů či rekonstrukci veřejného osvětlení vč. rozšíření veřejného osvětlení do neosvětlených míst. V neposlední řadě, do obce není zaveden plyn.

Aktivity, projekty naplňující opatření:

- 1.1.1. Rozšíření kanalizace v obci
- 1.1.2. Výstavba domovních čistíren
- 1.1.3. Údržba ČOV
- 1.1.4. Rekonstrukce vodovodních řádů, přivaděčů a vodojemů
- 1.1.5. Rekonstrukce veřejného osvětlení
- 1.1.6. Rozšíření veřejného osvětlení (osvětlení neosvětlených míst)
- 1.1.7. Plynifikace obce

Realizátor aktivit: obec, VHOS, a.s.

Termín realizace aktivit: 2017 – 2026

Možné zdroje financování: rozpočet obce
dotace a granty Pardubického kraje
dotace MMR
rozpočty správců sítí
státní rozpočet
fondy EU – IROP, OP ŽP

Indikátory:

Dokončena výstavba domovních čistíren (ANO/NE)

Délka rekonstruovaných úseků vodovodních řádů (v m)

Provedena rekonstrukce veřejného osvětlení (ANO/NE)

Provedena plynifikace obce (ANO/NE)

Cíl 1: Zlepšení infrastruktury a bezpečnosti v obci

Opatření 1.2: Zlepšení dopravní infrastruktury

Popis opatření:

V majetku obce jsou místní komunikace III. a IV. třídy, účelové komunikace a můstky, které jsou potřeba průběžně udržovat a rekonstruovat. V ÚP je navrženo v rámci pozemku silnice II/368 a III/36812 provést úpravu křižovatky organizací provozu a rozdělením dopravních proudů. Dojde tak ke zvýšení bezpečnosti dopravy na křižovatce a ke zvýšení bezpečnosti při pohybu chodců nyní na plošně rozsáhlé křižovatce.

Z hlediska zlepšení dopravní infrastruktury obce by rovněž bylo vhodně vybudovat autobusovou čekárnu ve Šnekově nebo chybějící parkovací místa v obci.

Aktivita, projekty naplňující opatření:

- 1.2.1. Úprava křižovatky silnic II/368 s III/36812
- 1.2.2. Rekonstrukce a údržba místních komunikací
- 1.2.3. Zlepšení technického stavu komunikací (především nezpevněných cest)
- 1.2.4. Opravy můstků v majetku obce
- 1.2.5. Rekonstrukce stávajících úseků chodníků
- 1.2.6. Vybudování nových místních komunikací a chodníků
- 1.2.7. Opravy autobusových čekáren a zastávek
- 1.2.8. Vybudování nové autobusové čekárny a zastávky ve Šnekově
- 1.2.9. Zřízení parkovacích kapacit v obci

Realizátor aktivit: obec, Pardubický kraj, SÚS Pardubického kraje

Termín realizace aktivit: 2017 – 2026

Možné zdroje financování: rozpočet obce
dotace a granty Pardubického kraje
dotace a granty SFDI
státní rozpočet
fondy EU – IROP, OP D

Indikátory:

Provedena úprava křižovatky silnic II/368 s III/36812 (ANO/NE)

Plocha rekonstruovaných a nových chodníků v m²

Plocha opravených a nových místních komunikací v m²

Počet opravených můstků v obci

Počet nových vybudovaných autobusových čekáren

Počet parkovacích míst v obci

Cíl 1: Zlepšení infrastruktury a bezpečnosti v obci

Opatření 1.3: Zajištění ochrany obyvatelstva

Popis opatření:

Jednou z povinností obcí v samostatné působnosti je zajištění požární ochrany obyvatelstva. Obec má zřízenou Jednotku sboru dobrovolných hasičů obce Březina. Nevyhovující je však její vybavení. Cílem opatření je zajistit dostatečnou připravenost na zvládnutí krizových situací v obci.

Aktivity, projekty naplňující opatření:

- 1.3.1. Zpracování a průběžná aktualizace příslušné dokumentace (požární řád atd.)
- 1.3.2. Pořízení a obnova hasičské techniky
- 1.3.3. Nákup dopravního automobilu pro potřeby JSDH a obce
- 1.3.4. Pořízení výstražného a varovného systémů
- 1.3.5. Rozšíření bezdrátového rozhlasu po celém území obce
- 1.3.6. Vybudování požární nádrže ve Šnekově

Realizátor aktivit: obec, JSDH

Termín realizace aktivit: 2017 – 2026

Možné zdroje financování: rozpočet obce
dotace a granty Pardubického kraje
dotace MV ČR
státní rozpočet
fondy EU – IROP, OP ŽP

Indikátory:

Aktuální příslušná dokumentace (ANO/NE)

Zakoupena nová hasičská technika v JSDH (ANO/NE)

Zakoupen dopravní automobil pro potřeby JSDH a obce (ANO/NE)

Pořízen výstražný a varovný systém (ANO/NE)

Dostupný bezdrátový rozhlas v celé obci (ANO/NE)

B.3.2 Navržená opatření a aktivity pro cíl 2: Kvalitní život v obci

Opatření 2.1: Podpora kultury a společenských událostí

Popis opatření:

Pro kulturní a společenský život v obci je důležité mít vhodné a vybavené prostory pro konání akcí. Z vnitřních prostor je pro pořádání akcí využíván především kulturní sál (kapacita cca 70 lidí) v budově MŠ. Menší akce a výstavy se konají také v prostorách společenského zařízení Českého svazu chovatelů.

Místem pro setkávání občanů různého věku je rovněž knihovna v Březině, jejímž zřizovatelem je obec. Aby knihovna mohla poskytovat své služby a pořádat akce pro různé cílové skupiny obyvatel, je nutné zajišťovat modernizaci a pořízení jejího vybavení vč. softwaru.

V rámci opatření budou rovněž podporovány kulturní a tradiční akce a společenské události (gratulace jubilantům, gratulace k narození dítěte, ...) v obci.

Aktivity, projekty naplňující opatření:

- 2.1.1. Rekonstrukce kulturního sálu v budově MŠ
- 2.1.2. Vybavení kulturního sálu v budově MŠ
- 2.1.3. Rozšíření a obnova materiálně technického vybavení pro pořádání kulturních akcí
- 2.1.4. Obnova a doplňování knihovního fondu
- 2.1.5. Pořízení a modernizace vybavení knihovny
- 2.1.6. Pořízení nebo upgrade softwaru potřebného v knihovně (knihovnický systém)
- 2.1.7. Podpora kulturních a tradičních akcí v obci
- 2.1.8. Podpora místních tradic a zvyků
- 2.1.9. Podpora společenských událostí v obci

Realizátor aktivit: obec

Termín realizace aktivit: 2017 – 2026

Možné zdroje financování: rozpočet obce
dotace a granty Pardubického kraje
dotace MMR, MK
státní rozpočet
fondy EU – IROP

Indikátory:

Počet uspořádaných kulturních a společenských akcí v obci za rok

Počet koupených nových knih do knihovny

Vybudováno společenské zařízení obce (ANO/NE)

Cíl 2: Kvalitní život v obci

Opatření 2.2: Rozvoj sportovních a volnočasových aktivit

Popis opatření:

Obec v současné době nedisponuje dostatečnou infrastrukturou pro sportovní a volnočasové aktivity. U obecního úřadu se nachází sportovní hřiště, které je však ve špatném stavu a není využíváno. Na území obce také chybí veřejné dětské hřiště. Cílem opatření je proto rozšířit a zkvalitnit infrastrukturu pro sportovní vyžití obyvatel a zlepšit příležitosti pro aktivní využití volného času.

Aktivity, projekty naplňující opatření:

- 2.2.1. Vybudování víceúčelového hřiště pro volnočasové aktivity
- 2.2.2. Vybudování veřejného dětského hřiště v obci
- 2.2.3. Rozšíření dětského hřiště u budovy MŠ o nové prvky
- 2.2.4. Udržování dětského hřiště u budovy MŠ
- 2.2.5. Rekonstrukce koupaliště – sociální zařízení, kulturní a sportovní zázemí
- 2.2.6. Podpora volnočasových aktivit a sportovních akcí v obci

Realizátor aktivit:	obec
Termín realizace aktivit:	2017 – 2026
Možné zdroje financování:	rozpočet obce dotace a granty Pardubického kraje dotace MMR, MK ČR státní rozpočet fondy EU – IROP

Indikátory:

- Vybudováno víceúčelové hřiště v obci (ANO/NE)
- Vybudováno veřejné dětské hřiště v obci (ANO/NE)
- Provedena rekonstrukce koupaliště v Březině (ANO/NE)
- Počet sportovních akcí za rok v obci

Cíl 2: Kvalitní život v obci

Opatření 2.3: Podpora služeb a podnikání v obci

Popis opatření:

Jedním ze základních zařízení občanské vybavenosti, které přispívá ke kvalitnímu životu v obci, je obchod. Obchod se smíšeným zbožím v Březině provozuje od 1. 3. 2014 obec Březina, která za tímto účelem založila společnost Obecní obchod s.r.o.

K 31. 12. 2015 bylo v obci evidováno celkem 17 podnikatelských subjektů se zjištěnou podnikatelskou aktivitou.

Cílem opatření je nejen podporovat a rozvíjet obecní obchod, ale také nalézt možné formy podpory pro místní podnikatele jako je propagace, oslovování místních firem ve veřejných zakázkách apod.

Aktivity, projekty naplňující opatření:

- 2.3.1. Podpora a rozvoj obecního obchodu
- 2.3.2. Propagace místních podnikatelů formou inzerce na webových stránkách obce
- 2.3.3. Propagace podnikatelů, kteří podporují kulturně společenské akce v obci (sponzoring, dary do tomboly apod.), formou umístění reklam, zveřejňování, poděkování atd.
- 2.3.4. Propagace formou využívání a doporučení místních výrobků
- 2.3.5. Zejména v zakázkách malého rozsahu na dodávky a služby při průzkumu trhu či oslovení více dodavatelů oslovovat i firmy, které mají v obci sídlo

Realizátor aktivit:	obec
Termín realizace aktivit:	2017 – 2026
Možné zdroje financování:	rozpočet obce dotace a granty Pardubického kraje soukromé zdroje

Indikátory:

Objem finančních prostředků vynaložených na podporu a rozvoj obecního obchodu (v Kč)

Počet místních podnikatelů získajících zakázku malého rozsahu v obci

Počet podnikatelů zapojených do sponzorování obecních akcí

Cíl 2: Kvalitní život v obci

Opatření 2.4: Podpora bytové výstavby a modernizace bytového fondu obce

Popis opatření:

Účelem opatření je udržet mladé lidi v obci a zabránit jejich odchodu do větších obcí a měst. Záměrem obce proto je vykoupit pozemky ke stavebním účelům a zajistit jejich zasíťování vč. dobudování místních komunikací. Poté budou dány k odkoupení zájemcům o nová stavební místa.

Obec má v současné době ve vlastnictví čtyři byty, z nich tři byty se nachází v podkroví budovy mateřské školy a jeden byt v domě čp. 121. U těchto bytů musí obec zajišťovat odpovídající technický stav.

Aktivity, projekty naplňující opatření:

- 2.4.1. Vytipování vhodných lokalit s pozemky pro novou výstavbu
- 2.4.2. Vykoupení pozemků ke stavebním účelům
- 2.4.3. Dobudování technické infrastruktury a místních komunikací
- 2.4.4. Rekonstrukce obecních bytů

Realizátor aktivit:	obec
Termín realizace aktivit:	2017 – 2026
Možné zdroje financování:	rozpočet obce dotace a granty Pardubického kraje dotace MMR státní rozpočet fondy EU – IROP

Indikátory:

Počet zasíťovaných stavebních parcel k prodeji

Počet prodaných stavebních parcel

Počet rekonstruovaných obecních bytů

B.3.3 Navržená opatření a aktivity pro cíl 3: Kvalitní životní prostředí v obci

Opatření 3.1: Provedení komplexních pozemkových úprav

Popis opatření:

Na k. ú. Březiny u Moravské Třebové i na k. ú. Šnekova byly provedeny jednoduché pozemkové úpravy. Další formou pozemkových úprav jsou komplexní pozemkové úpravy, jejichž provedením se prostorově a funkčně uspořádávají pozemky, zabezpečuje se jimi přístupnost a využití pozemků a vyrovnání jejich hranic tak, aby se vytvořily podmínky pro racionální hospodaření vlastníků půdy. V těchto souvislostech se k nim uspořádávají vlastnická práva a s nimi související věcná břemena. Současně se jimi zajišťují podmínky pro zlepšení životního prostředí, ochranu a zúrodnění půdního fondu, vodní hospodářství a zvýšení ekologické stability krajiny.

V rámci komplexních pozemkových úprav v k. ú. obce bude nutné provést protierozní opatření, neboť konfigurace terénu v zemědělsky využívané části katastru obce je poměrně členitá.

Podmínkou pro zpracování projektu komplexních pozemkových úprav je žádost vlastníků nadpoloviční většiny výměry ZPF na k. ú. obce.

Aktivity, projekty naplňující opatření:

- 3.1.1. Zahájit přípravy na realizaci komplexních pozemkových úprav (jednání s vlastníky půdy)
- 3.1.2. Projednání záležitosti PÚ na Pozemkovém úřadu Svitavy (PÚS) za účelem zjištění dalších podrobností ohledně využití výsledků pozemkových úprav, zejména v oblasti výběru projektu/ů k financování ze strany PÚS
- 3.1.3. Schválení komplexních pozemkových úprav
- 3.1.4. Realizace komplexních pozemkových úprav v krajině
- 3.1.5. Protierozní úpravy ve svažitém terénu (zatravnění meze, rozptýlená zeleň, úpravy břehů vodních toků)

Realizátor aktivit:	obec
Termín realizace aktivit:	2017 – 2026
Možné zdroje financování:	rozpočet obce PÚS dotace a granty Pardubického kraje fondy EU – IROP, OP ŽP

Indikátory:

Zahájení příprav na započítání komplexních pozemkových úprav (ANO/NE)

Schválení komplexních pozemkových úprav (ANO/NE)

Realizace komplexních pozemkových úprav (ANO/NE)

Cíl 3: Kvalitní životní prostředí v obci

Opatření 3.2: Ochrana a obnova přírody a krajiny

Popis opatření:

Na území obce se nachází významný krajinný prvek - Šnekovské úpolíny. Jde o vlhkou louku u toku Malonínského potoka o rozloze 0,8 ha s výskytem úpolínu nejvyššího a prstance májového. Tomuto jedinému VKP ve správním území obce je nutné zajistit ochranu a pravidelnou péči.

Mezi důležité krajinné prvky na území obce patří také rybníky, vodní nádrže a potoky, neboť svým charakterem přispívají k ekologické stabilitě krajiny. Obcí protéká Malonínský potok, který náleží do správy Povodí Moravy s.p., a jeho dva menší bezejmenné toky. Nutná je stálá údržba koryt, nesmí doházet ke zmenšování průtočného profilu. Dalším problémem, který je nutný v obci řešit, je odvod přívalových srážek.

Přesto, že se v území nenachází žádná zvláště chráněná území, je nezbytné podporovat druhovou rozmanitost okolní intenzivně obhospodařované krajiny, posilovat ekologickou stabilitu (realizovat ÚSES) a budovat udržitelné prostředí pro život.

Aktivita, projekty naplňující opatření:

- 3.2.1. Ochrana a údržba VKP č. 09091 Šnekovské úpolíny
- 3.2.2. Realizace ÚSES
- 3.2.3. Pročištění a úprava koryt vodních toků vč. jejich břehů
- 3.2.4. Vybudování retenčních přehrážek
- 3.2.5. Vybudování příčných odvodňovacích prvků (žlabů)

Realizátor aktivit:	obec, Povodí Moravy s.p.
Termín realizace aktivit:	2017 – 2026
Možné zdroje financování:	rozpočet obce dotace a granty Pardubického kraje dotace a granty SFŽP dotace MMR státní rozpočet fondy EU – IROP, OP ŽP

Indikátory:

Realizace ÚSES (ANO/NE)

Povedeno pročištění koryt vodních toků (ANO/NE)

Vyřešen odvod přívalových srážek (ANO/NE)

Cíl 3: Kvalitní životní prostředí v obci

Opatření 3.3: Obnova a údržba zeleně a veřejných prostranství

Popis opatření:

Zeleň v obci významně ovlivňuje kvalitu života obyvatel. Plní několik významných funkcí, např. funkci estetickou (posilování atraktivity a estetického vnímání obce jak samotným obyvatelstvem, tak i návštěvníky a turisty), funkci ekologickou (produkuje kyslík, tlumí hluk, zachycuje prach a emisní částice), funkci relaxační (pozitivně působí na psychiku obyvatel) a samozřejmě také funkci kulturní (místa setkávání a pořádání společenských událostí).

Důležitými místy v obci, která mají vliv na život obyvatel, jsou veřejná prostranství. Jsou to místa, která poskytují příležitost pro setkávání lidí. K tomu je ale zapotřebí, aby tato místa byla upravená a patřičně vybavená (lavičky, odpadkové koše, ...). Vzniknou tak nové odpočinkové zóny, které v obci chybí.

Tímto opatřením by mělo být zajištěno, že v obci budou upravená veřejná prostranství a bude docházet k rozšiřování ploch zeleně i k údržbě ploch stávajících, a to jak v intravilánu, tak i v extravilánu obce.

Aktivity, projekty naplňující opatření:

- 3.3.1. Průběžná obnova a údržba veřejné zeleně v obci
- 3.3.2. Úprava veřejných prostranství v obci (před budovou MŠ, u kaplí, ...)
- 3.3.3. Vybavení veřejných prostranství (parkové lavičky, odpadkové koše)
- 3.3.4. Výsadba a údržba stávajících lesních porostů
- 3.3.5. Zakládání nových lesních porostů
- 3.3.6. Nahrazení náletových dřevin kulturními domácími dřevinami
- 3.3.7. Podpora zapojení místních spolků do údržby krajinných zelených prvků

Realizátor aktivit:	obec
Termín realizace aktivit:	2017 – 2026
Možné zdroje financování:	rozpočet obce dotace a granty Pardubického kraje dotace a granty SFŽP dotace MMR státní rozpočet fondy EU – IROP, OP ŽP

Indikátory:

- Plocha veřejné zeleně v m²
- Počet nově vysazených dřevin
- Počet upravených veřejných prostranství v obci (ANO/NE)

Cíl 3: Kvalitní životní prostředí v obci

Opatření 3.4: Podpora efektivního odpadového hospodářství

Popis opatření:

Cílem opatření je maximálně efektivní odpadové hospodářství obce a zvýšení podílu množství vytríděných odpadů na obyvatele. K tomu bude zapotřebí nadále optimalizovat separaci komunálního odpadu, dostupnost a vybavenost sběrné sítě, vzdělávat veřejnost a rozvíjet motivační nástroje. S novým POH ČR a novelizací odpadové legislativy nabývá na důležitosti i prevence vzniku odpadu a nakládání s odpady po roce 2024.

Aktivita, projekty naplňující opatření:

- 3.4.1. Zkvalitnit prostředí pro sběr odpadu - zpevnění ploch pro stanoviště sběrných nádob, zastřešení sběrných nádob
- 3.4.2. Optimalizovat dostupnost a vybavenost sběrné sítě
- 3.4.3. Osvěta obyvatel ve věci nakládání s odpady a posilování návyku třídit odpady
- 3.4.4. Informování o možnostech a příležitostech zpětného odběru (jaké odpady, kde, podmínky)
- 3.4.5. Nastavení motivačního systému nakládání s odpady tak, aby byly zvýhodněny domácnosti, které třídí odpad
- 3.4.6. Koncepční řízení odpadového hospodářství a jeho financování

Realizátor aktivit:	obec
Termín realizace aktivit:	2017 – 2026
Možné zdroje financování:	rozpočet obce dotace a granty Pardubického kraje dotace a granty SFŽP státní rozpočet fondy EU – IROP, OP ŽP

Indikátory:

Počet nových sběrných míst

Počet nových sběrných nádob na separovaný odpad

Měrná produkce směsného odpadu (kg/rok)

Měrná produkce jednotlivých separovaných složek odpadu (kg/rok)

B.3.4 Navržená opatření a aktivity pro cíl 4: Rozvoj obce

Opatření 4.1: Modernizace a rekonstrukce obecního majetku

Popis opatření:

Obec Březina má ve svém vlastnictví budovu obecního úřadu, mateřské školy, zdravotního střediska a polovinu budovy čp. 107, kde se nachází obecní obchod. Tyto budovy by potřebovaly stavební opravy. Při jejich modernizaci a rekonstrukci (nové rozvody elektroinstalace, vody a odpadů, výměna kotle) by měl být také kladen důraz na snížení jejich energetické náročnosti (zateplení obvodového pláště budov, výměna oken a dveří, nové podlahy, snížení stropů apod.) a zajištění bezbariérového přístupu. V rámci opatření bude rovněž řešena výstavba budovy technického zázemí obce pro garážování komunální techniky vč. pořízení další komunální techniky pro potřeby obce.

Aktivity, projekty naplňující opatření:

- 4.1.1. Rekonstrukce a modernizace budovy obecního úřadu
- 4.1.2. Rekonstrukce a modernizace budovy mateřské školy
- 4.1.3. Pořízení nového vybavení do mateřské školy
- 4.1.4. Rekonstrukce a modernizace budovy zdravotního střediska
- 4.1.5. Rekonstrukce a modernizace budovy s obecním obchodem
- 4.1.6. Výstavba budovy technického zázemí obce
- 4.1.7. Pořízení komunální techniky vč. techniky pro zimní údržbu, nákup nového traktoru s příslušenstvím (čelní nakladač, vlek, ...)
- 4.1.8. Zajištění bezbariérové přístupu do budov v majetku obce

Realizátor aktivit: obec

Termín realizace aktivit: 2017 – 2026

Zdroje financování: rozpočet obce
dotace a granty Pardubického kraje
dotace MMR
státní rozpočet
fondy EU – IROP

Indikátory:

Objem finančních prostředků vynaložených na rekonstrukci budov v majetku obce (v Kč)

Provedena výstavba budovy technického zázemí obce (ANO/NE)

Pořízena nová komunální technika pro potřeby obce (ANO/NE)

Cíl 4: Rozvoj obce

Opatření 4.2: Rozvoj efektivní správy a řízení obce

Popis opatření:

Podmínkou kvalitní správy obce je využívání vhodných nástrojů řízení a vhodných rozvojových nástrojů. Jedním ze zásadních rozvojových nástrojů je využívání strategických dokumentů a územně-plánovací dokumentace. Za účelem zlepšení řízení obce bude podporováno jednak vzdělávání zastupitelů a zaměstnanců obce, ale také zapojení občanů do dění v obci. Obec pro své řízení nezbytně potřebuje přímou vazbu od občanů, proto je vhodné různými způsoby podpořit i informovanost občanů o dění v obci.

Aktivita, projekty naplňující opatření:

- 4.2.1. Pořízení změny Územního plánu Březina, případně pořízení nového ÚP
- 4.2.2. Zpracování ročního vyhodnocení a aktualizací Programu rozvoje obce Březina
- 4.2.3. Zpracování studií nebo pasportů pro určité oblasti
- 4.2.4. Vzdělávání představitelů obce a zaměstnanců obce
- 4.2.5. Zapojení veřejnosti do dění v obci pomocí vhodných nástrojů (např. průzkumy, ankety, diskuzní fórum atd.)
- 4.2.6. Zlepšení informovanosti občanů (např. pravidelným zveřejňováním informací na webových stránkách, vydáváním zpravodaje, vytvořením profilu obce na sociálních sítích atd.)
- 4.2.7. Pořízení digitalizace kroniky obce
- 4.2.8. Modernizace informačních technologií pro efektivní chod obecního úřadu

Realizátor aktivit:	obec
Termín realizace aktivit:	2017 – 2026
Možné zdroje financování:	rozpočet obce dotace a granty Pardubického kraje dotace MMR, MK ČR fondy EU – IROP

Indikátory:

Počet nových koncepčních a strategických dokumentů nebo jejich aktualizací za rok
Počet školení a vzdělávacích kurzů, kterých se zúčastnili představitelé a zaměstnanci obce
Počet provedených průzkumů či anket mezi občany za rok
Provedena digitalizace kroniky obce (ANO/NE)

Cíl 4: Rozvoj obce

Opatření 4.3: Podpora rozvoje turistického ruchu

Popis opatření:

V řešeném území se nachází kulturní památky zapsané v ÚSKP ČR – kaple sv. Rocha a smírčí kříž Cyrilometodějský. Dále lze na území obce najít tzv. památky místního významu a drobné sakrální památky, které tvoří nedílnou součást zdejšího kulturně-historického dědictví. Cílem opatření je nejen tyto památky udržovat a rekonstruovat, ale také propagovat obec a postupně zvyšovat její atraktivnost mezi ostatními srovnatelnými územními jednotkami regionu.

Aktivita, projekty naplňující opatření:

- 4.3.1. Oprava a údržba kulturních památek zapsaných v ÚSKP ČR
- 4.3.2. Oprava a údržba památek místního významu
- 4.3.3. Oprava a údržba drobných sakrálních památek
- 4.3.4. Vyhotovení propagačních materiálů obce – drobné dárkové předměty, brožurky, mapy
- 4.3.5. Vydávání pohlednic obce
- 4.3.6. Podpora údržby stávajících informačních tabulí
- 4.3.7. Podpora realizace nových informačních tabulí, naučné stezky a literární stezky
- 4.3.8. Podpora vybudování cyklostezky vedoucí obcí
- 4.3.9. Prohloubení spolupráce obcí (okolních/v rámci regionu MTJ) za účelem zvýšení zájmu o region turisty

Realizátor aktivit: obec

Termín realizace aktivit: 2017 – 2026

Možné zdroje financování: rozpočet obce
dotace a granty Pardubického kraje
dotace MMR, MK ČR
státní rozpočet
fondy EU – IROP

Indikátory:

Počet opravených kulturních památek, památek místního významu a drobných sakrálních památek

Počet vyhotovených propagačních materiálů

Vybudována cyklostezka procházející obcí (ANO/NE)

Cíl 4: Rozvoj obce

Opatření 4.4: Podpora regionálních vazeb obce

Popis opatření:

Každý region je tvořen obcemi a městy, které by měly mít společný zájem se sdružit za účelem bližší kooperace. Může se jednat jak o vazby formální (DSO Region Moravskotřebovska a Jevíčska, MAS Moravskotřebovsko a Jevíčsko), tak neformální. Záměrem těchto vzájemných vazeb je zlepšit image regionu, poskytovat širší portfolio služeb svým občanům a přilákat investory či turisty.

Cílem opatření je maximálně podporovat partnerství obce s ostatními obcemi v regionu a dosáhnout tak „konkurenčních“ výhod v postavení obce.

Aktivita, projekty naplňující opatření:

- 4.4.1. Iniciovat společné akce dvou či více obcí v regionu v oblasti převážně kulturní či sportovní
- 4.4.2. Spolupráce s ostatními obcemi při řešení dlouhodobých problémů (snížení poplatku za odvoz komunálního odpadu, veřejnoprávní smlouva na odchyt psů aj.)
- 4.4.3. Učení se od jiných – vytipovat si problémy obce a analyzovat stav jejich řešení u jiných obcí (např. stanovení místních poplatků za odpad apod.)
- 4.4.4. Spolupráce s ostatními obcemi s cílem prosadit společné lokální priority (zlepšení dopravní obslužnosti, vybudování cyklostezky aj.)

Realizátor aktivit: obec

Termín realizace aktivit: 2017 – 2026

Možné zdroje financování: rozpočet obce

Indikátory:

Počet realizovaných akcí

Počet uzavřených smluv s externími subjekty

B.4 PODPORA REALIZACE PROGRAMU ROZVOJE OBCE

Garantem Programu rozvoje obce Březina na období 2017 – 2026 je starosta obce, který bude odpovídat za realizaci a aktualizaci programu. Zastupitelstvo obce bude naplňovat svou zákonnou povinnost pečovat o všestranný rozvoj svěřeného území a o potřeby jeho občanů, které s nimi bude průběžně konzultovat a bude aktivně dohlížet na úspěšnou realizaci, aktualizaci PRO a plnění navržených cílů.

V počátečních fázích realizace Programu rozvoje obce Březina je nezbytné, aby se garant a další spolupracující a poradní subjekty detailně seznámili s tímto rozvojovým dokumentem. V případě personálních změn je vhodné, aby byl nový garant, případně spolupracující nebo poradní subjekt řádně informován (zejména se jedná o momenty v povolebním uspořádání – nový starosta obce, nový místostarosta obce, noví členové zastupitelstva obce).

B.4.1 Způsob vyhodnocování Programu rozvoje obce

Program rozvoje obce Březina na období 2017 – 2026 by měl být **každé 2 roky vyhodnocován** a za pomoci indikátorů sledován aktuální stav daných aktivit (tj. k 31. 12. 2018, 31. 12. 2020, 31. 12. 2022, 31. 12. 2024 a závěrečné vyhodnocení k 31. 12. 2026). Obojí činnost by měla být zajištěna garantem PRO (starosta obce) ve spolupráci s místostarostou. Sledování naplňování aktivit bude formou přehledu o realizovaných nebo nerealizovaných aktivitách. Budou zmíněny také aktivity, které se aktuálně realizují včetně fáze, v jaké se nacházejí. Vše výše zmíněné bude zahrnuto do zprávy, která bude garantem předložena zastupitelstvu obce.

B.4.2 Způsob aktualizace Programu rozvoje obce

Aktualizaci (drobné změny zejména návrhové části) lze provádět nejméně jednou za dva roky, a to zejména při příležitosti vyvození závěrů ze zprávy o vyhodnocení PRO a naplňování jeho aktivit. Aktualizaci lze vhodně provádět úpravou Programu rozvoje obce s vyznačením čísla a data změny na úvodní straně (např. Úprava č. 1, leden 2018).

Aktualizaci provede zpracovatel nebo jiná garantem pověřená osoba na základě prostudování stávajícího PRO předložením návrhu na změnu zastupitelstvu obce. Je žádoucí, provádět aktualizace na základě proměny potřeb nebo rozvojových možností obce. To ovšem neznamená měnit Program rozvoje obce každý měsíc. Je třeba dodržovat základní nastavenou rozvojovou trajektorii.

Je zcela nevhodné, aby aktualizace Programu rozvoje obce Březina probíhaly pouze a jen kvůli proměně politické reprezentace obce, neboť PRO byl měl být v obci široce akceptovaný dokument.

B.4.3 Zpřístupnění Programu rozvoje obce

Program rozvoje obce bude zpřístupněn na webových stránkách obce www.obecbrezina.com a bude k nahlédnutí v listinné podobě v úředních hodinách na Obecním úřadě Březina. Na obecních stránkách budou rovněž zveřejňovány informace o jeho plnění a aktualizaci.

SEZNAM TABULEK, GRAFŮ, OBRÁZKŮ A FOTOGRAFIÍ

Seznam tabulek:

Tab. č. 1: Území s archeologickými nálezy v obci	10
Tab. č. 2: Nemovité kulturní památky nacházející se na území obce Březiny	11
Tab. č. 3: Vývoj hospodaření obce v letech 2010 – 2015	14
Tab. č. 4: Struktura příjmů obce v letech 2010 – 2015	14
Tab. č. 5: Uskutečněné akce z dotačních titulů na podporu rozvoje obce v letech 2010 – 2016	15
Tab. č. 6: Struktura výdajů obce v letech 2010 – 2015	16
Tab. č. 7: Dotace poskytnuté Mateřské škole Březina	16
Tab. č. 8: Hospodaření příspěvkové organizace zřízené obcí	16
Tab. č. 9: Hospodaření společnosti Obecní obchod s.r.o.	16
Tab. č. 10: Počet obyvatel obce v letech 1869 – 2011 dle SLDB	20
Tab. č. 11: Struktura obyvatel dle věku v obci v letech 2008 – 2016	23
Tab. č. 12: Struktura obyvatel dle vzdělání v obci v letech 2001 a 2011	24
Tab. č. 13: Pohyb obyvatel v obci v letech 2006 – 2015	25
Tab. č. 14: Vývoj celkového přírůstku/úbytku v obci, okrese, kraji a ČR v letech 2006 – 2015	26
Tab. č. 15: Počet domů v obci v letech 1869 – 2011 dle SLDB	27
Tab. č. 16: Byty ve vlastnictví obce	28
Tab. č. 17: Počet bytů v domech v obci k 26. 3. 2011	28
Tab. č. 18: Technické vybavení bytů v obci	29
Tab. č. 19: Dokončené byty v rodinných domech v bytových domech	29
Tab. č. 20: Podnikatelské subjekty se sídlem v obci dle převažující činnosti	31
Tab. č. 21: Podnikatelské subjekty se sídlem v obci dle počtu zaměstnanců	31
Tab. č. 22: Ekonomická aktivita obyvatel obce Březina	32
Tab. č. 23: Nezaměstnanost v obci Březině	34
Tab. č. 24: Vyjíždějící do zaměstnání a škol	35
Tab. č. 25: Počet skutečností řešených přestupkovou komisí v letech 2011 – 2015	37
Tab. č. 26: Lékaři na zdravotním středisku v Březině	38
Tab. č. 27: Tradiční kulturní a společenské akce v obci	39
Tab. č. 28: Bilance parkovacím ploch v obci	45
Tab. č. 29: Výměra půdního fondu v letech 2012 – 2015	46
Tab. č. 30: Intenzita dopravy (průměrný počet vozidel za 24 h) na silnici vedoucí obcí	47
Tab. č. 31: Výše poplatku za svoz komunálního odpadu v letech 2011 – 2017	49
Tab. č. 32: Vybrané druhy odpadu a množství produkce v letech 2013 – 2015	50
Tab. č. 33: SWOT analýza obce	66
Tab. č. 34: Vyhodnocení oblasti A. Osvětové, kulturní a společenské akce	67
Tab. č. 35: Vyhodnocení oblasti B. Akce k rozvoji hospodářství obce	67
Tab. č. 36: Vyhodnocení oblasti C. Akce k zachování, obnově a udržování venkovské zástavby	67
Tab. č. 37: Vyhodnocení oblasti D. Akce k úpravě veřejných prostranství, zkvalitnění občanské vybavenosti a technické infrastruktury	68
Tab. č. 38: Vyhodnocení oblasti E. Akce k ochraně a obnově kulturní krajiny	68

Seznam grafů:

Graf č. 1: Struktura příjmů obce v letech 2010 – 2015	14
Graf č. 2: Struktura výdajů obce v letech 2010 – 2015	15
Graf č. 3: Vývoj počtu obyvatel v obci v letech 1869 – 2011.....	20
Graf č. 4: Vývoj počtu obyvatel v obci, okrese, kraji a ČR v letech 1869 – 2011	21
Graf č. 5: Vývoj počtu obyvatel v obci k 1. 1. daného roku	21
Graf č. 6: Věkové složení populace v obci k 1. 1. 2016.....	22
Graf č. 7: Věková struktura obyvatel v obci, okrese, kraji a ČR k 1. 1. 2016	23
Graf č. 8: Vzdělanostní struktura obyvatel v obci, okrese, kraji a ČR k 26. 3. 2011	24
Graf č. 9: Vývoj celkového přírůstku/úbytku v obci, okrese, kraji a ČR v letech 2006 – 2015	26
Graf č. 10: Vývoj počtu domů v obci v letech 1869 – 2011	27
Graf č. 11: Domovní fond v obci dle období výstavby.....	28
Graf č. 12: Velikost bytů dle počtu obytných místností	29
Graf č. 13: Struktura hospodařících domácností v obci k 26. 3. 2011.....	30
Graf č. 14: Členění zemědělské půdy v obci.....	33
Graf č. 15: Vývoj podílu nezaměstnaných osob v obci, okrese, kraji a ČR	35

Seznam obrázků:

Obr. č. 1: Poloha katastru obce Březina	7
Obr. č. 2: Mapa s vyznačeným územím s archeologickými nálezy	95

Seznam fotografií:

Fotografie č. 1: Důl Anna v Březině.....	10
Fotografie č. 2: Kaple sv. Rocha a Šebestiána.....	11
Fotografie č. 3: Smírčí kříž.....	11
Fotografie č. 4: Socha sv. Jana Nepomuckého.....	11
Fotografie č. 5: Kaple sv. Jana Nepomuckého.....	12
Fotografie č. 6: Pomník k uctění památky padlých vojáků ve 2. sv. válce.....	12
Fotografie č. 7: Budova obecního úřadu čp. 81.....	17
Fotografie č. 8: Budova mateřské školy čp. 122.....	17
Fotografie č. 9: Zdravotní středisko čp. 90.....	17
Fotografie č. 10: Hasičská zbrojnice.....	18
Fotografie č. 11: Dům čp. 107 – obchod.....	18
Fotografie č. 12: Třída v mateřské škole.....	37
Fotografie č. 13: Knihovna Březina.....	39
Fotografie č. 14: Dětské hřiště ve školní zahradě u MŠ.....	40
Fotografie č. 15: Přírodní koupaliště v Březině.....	40
Fotografie č. 16: Zatopený lom sv. Anny „Mrtvák“ v Březině.....	40
Fotografie č. 17: Čistička odpadních vod.....	43
Fotografie č. 18: Javor na stráni nad budovou OÚ.....	48
Fotografie č. 19: Kříž před kaplí sv. Rocha a Šebestiána.....	96
Fotografie č. 20: Kříž vedle kaple sv. Jana Nepomuckého.....	96
Fotografie č. 21: Steinerův kříž u jižního vchodu do obce.....	96

Program rozvoje obce Březina na období 2017 – 2026

Fotografie č. 22: Silkeho kříž u čp. 39 v Březině.....	97
Fotografie č. 23: Olbertův kříž patřící k čp. 29 v Březině.....	97
Fotografie č. 24: Dům čp. 72 v Březině.....	98
Fotografie č. 25: Dům čp. 26 v Březině.....	98
Fotografie č. 26: Dům čp. 33 ve Šnekově.....	98
Fotografie č. 27, 28: Statek čp. 13 ve Šnekově.....	98

SEZNAM ZKRATEK

AT stanice	Automatická tlaková stanice
BRKO	Biologicky rozložitelný komunální odpad
CETIN	Česká telekomunikační infrastruktura
ČOV	Čistička odpadních vod
ČR	Česká republika
ČSÚ	Český statistický úřad
DSO	Dobrovolný svazek obcí
DZ	Dopravní značky
EU	Evropská unie
CHOPAV	Chráněná oblast přirozené akumulace vod
IREDO	Integrovaná regionální doprava
IROP	Integrovaný regionální operační program
IZS	Integrovaný záchranný systém
JPO	Jednotka požární ochrany
JSDH	Jednotka sboru dobrovolných hasičů
JZD	Jednotné zemědělské družstvo
KES	Koeficient ekologické stability
KO	Komunální odpad
LBC	Lokální biocentrum
LBK	Lokální biokoridor
LED	Light-Emitting Diode – dioda emitující světlo
MAS MTJ	Místní akční skupina Moravskotřebovska a Jevíčka
MK	Ministerstvo kultury
MMR	Ministerstvo pro místní rozvoj
MPSV	Ministerstvo práce a sociálních věcí
MŠ	Mateřská škola
MŠLZ	Moravské šamotové a lupkové závody
MV	Ministerstvo vnitra
NN	Nízké napětí
OCHMT	Oblastní charita Moravská Třebová
OLÚ	Odborný léčebný ústav
OP	Ochranné pásmo

OP D	Operační program Doprava
OP ŽP	Operační program Životní prostředí
ORP	Obec s rozšířenou působností
OSVČ	Osoba samostatně výdělečně činná
OÚ	Obecní úřad
Pk	Pardubický kraj
POV	Program obnovy venkova
PPK	Program péče o krajinu
PRO	Program rozvoje obce
PÚS	Pozemkový ústav Svitavy
RD	Rodinné domy
ŘSD	Ředitelství silnic a dálnic
SAS ČR	Státní archeologický seznam ČR
SCLLD	Strategie komunitně vedeného místního rozvoje
SDH	Sbor dobrovolných hasičů
SEKM	Systém evidence kontaminovaných míst
SHS ČMS	Sdružení hasičů Čech, Moravy a Slezska
SFDI	Státní fond dopravní infrastruktury
SFŽP	Státní fond životního prostředí
SLDB	Sčítání lidu, domů a bytů
SO	Správní obvod
SZIF	Státní zemědělský intervenční fond
TBC	Tuberkulóza
TTP	Trvalý travní porost
ÚP	Územní plán
ÚSES	Územní systém ekologické stability
ÚSKP ČR	Ústřední seznam kulturních památek ČR
VISK	Veřejné informační služby knihoven
VKP	Významný krajinný prvek
VN	Vysoké napětí
VPP	Veřejně prospěšné práce
VVN	Velmi vysoké napětí
VVT	Významný vodní tok
ZCHÚ	Zvláště chráněná území
ZPF	Zábor půdního fondu

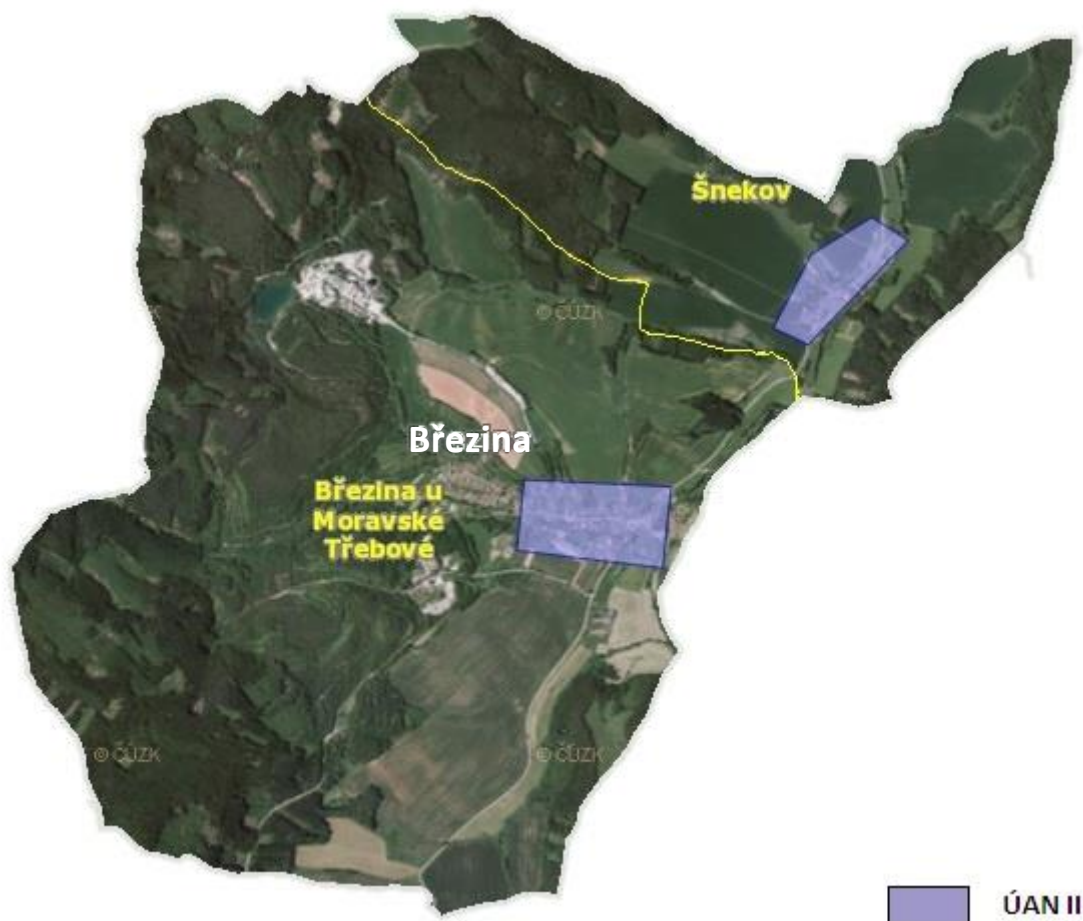
SEZNAM POUŽITÉ LITERATURY

- [1] *Moravskotřebovsko. Svitavsko. 1. vyd. Brno: Moravská Třebová, Muzejní a vlastivědná společnost, 2002. 843 s. ISBN 80-7275-026-7.*
- [2] NOVÁK, Vlastimil. *Atlas památek Moravskotřebovska a Jevíčka*. Moravská Třebová: Region Moravskotřebovska a Jevíčka, 2012.
- [3] *Koncepce péče o památkový fond v Pardubickém kraji – zpracovatel Ing. arch. Ladislav Svoboda, schváleno Radou Pardubického kraje dne 21. 10. 2004.*
- [4] *Program obnovy vesnice Březina – zpracovatel Ing. arch. Emil Navrátil – Urbanistické středisko Brno spol. s.r.o., prosinec 1998.*
- [5] *Územní plán Březina – zpracovatel Ing. arch. Mariana Horáková, Ateliér ÚP a architektury, Brno, vydaný Zastupitelstvem obce Březina formou opatření obecné povahy č. 1/2010 dne 26. 8. 2010, s nabytím účinnosti od 15. 10. 2010. Změna č. 1 ÚP Březina byla vydána 22. 12. 2011 s nabytím účinnosti dne 19. 1. 2012.*
- [6] *Pasport místních komunikací a DZ – zpracovatel Ing. Radim Holeček – GEOFACTOR, vyhotovený dne 23. 4. 2014.*
- [7] *Kronika obce Březiny*
- [8] *Oficiální webové stránky obce: www.obecbrezina.com*

PŘÍLOHY

Příloha č. 1: Mapa s vyznačeným územím s archeologickými nálezy

Obr. č. 2: Mapa s vyznačeným územím s archeologickými nálezy



Zdroj: Národní památkový ústav, databáze SAS ČR

Příloha č. 2: Drobné sakrální památky na území obce



kříž před kaplí sv. Rocha a Šebestiána



Steinerův kříž u jižního vchodu do obce



kříž vedle kaple sv. Jana Nepomuckého



Silkeho kříž u čp. 39 v Březině



*Olbertův kříž patřící k čp. 29 v Březině
(fotografie asi z roku 2007)*

Příloha č. 3: Původní zemědělská stavení v obci



Dům čp. 72 v Březině



Dům čp. 26 v Březině



Dům čp. 33 ve Šnekově



Statek čp. 13 ve Šnekově

Příloha č. 4: Stručný popis lokálních biocenter a biokoridorů

BIOCENTRA:

LBC 1 Horní Chvalka – v jižní části území na lesní půdě. Navrženo je postupnými výchovnými zásahy do smrkové monokultury zavést listnaté dřeviny přirozené skladby – bučiny.

LBC 2 U propadliště – v jihozápadní části území částečně na prostoru těžby se smíšeným lesním porostem. Navrženo je postupnými výchovnými zásahy doplnit do porostů listnaté dřeviny přirozené skladby – kyselá bučiny, javorové olšiny.

LBC 3 Uhlířská – v severozápadní části území. Základem je smíšený porost, navrženo je postupnými výchovnými zásahy doplnit do porostů listnaté dřeviny přirozené skladby – dubové bučiny, bučiny a dubojedlové bučiny.

LBC 4 U dolu Anna – v severozápadní části území, v sousedství dolu. Základem je smíšený porost, navrženo je postupnými výchovnými zásahy doplnit do porostů listnaté dřeviny přirozené skladby – jedlové bory, jedlodubové bučiny, bučiny a bučiny s javorem.

LBC 5 Zadní hora – v jihovýchodní části území, převážně na k. ú. Bělé u Jevíčka. Základem jsou luční porosty u Malonínského potoka, břehové porosty, v lesích převážně smrkové monokultury. Navrženo je postupnými výchovnými zásahy doplnit do porostů listnaté dřeviny přirozené skladby – bučiny, louky kosit a nehnojit, ošetřovat břehové porosty.

LBC 6 Šnekovský kopec – ve východní části území. Základem jsou smrkové monokultury, louky, luční porosty u Malonínského potoka s břehovými porosty. Navrženo je postupnými výchovnými zásahy doplnit do porostů listnaté dřeviny přirozené skladby – kyselá bučiny, bučiny, louky kosit a nehnojit, ošetřovat břehové porosty.

LBC 7 Za lomem – v severovýchodní části území. Základem jsou smrkové monokultury. Navrženo je postupnými výchovnými zásahy doplnit do porostů listnaté dřeviny přirozené skladby – kyselá bučiny, bučiny.

BIOKORIDORY:

LBK I Nad dolem – smrková monokultura. Navrženo je postupnými výchovnými zásahy doplnit do porostů listnaté dřeviny přirozené skladby – kyselá bučiny, bučiny.

LBK II Uhelný potok – znečištěný vodní tok s ruderalizovanými břehy, nesouvislé břehové porosty. Navrženo je doplnění břehových porostů, péče o čistotu toku a podél něj rozšířit louky, kosit je a nehnojit.

LBK III Malonín – znečištěný vodní tok bez doprovodných a břehových porostů. Navrženo je zprůchodnění vodního toku přes Březinu, obnovování břehových porostů, podél něj rozšířit louky, kosit je, nehnojit a neodvodňovat nivu.

LBK IV Šnekovský kopec – smrková monokultura. Navrženo je postupnými výchovnými zásahy doplnit do porostů listnaté dřeviny přirozené skladby – kyselá dubové bučiny, bučiny.

LBK V Horní chvalka – smrková monokultura. Navrženo je postupnými výchovnými zásahy doplnit do porostů listnaté dřeviny přirozené skladby – kyselá dubové bučiny, bučiny.